



ORD./AP/N° : \_\_\_\_\_ /

ANT. : *Solicitud N° 200091007*

MAT. : *Informa solicitud que indica.*

Valparaíso,

**21 MAR 2000**

DE : **DIRECTOR NACIONAL DE PESCA**

A : **SR. SUBSECRETARIO DE PESCA**


*Por este intermedio y con objeto de proceder a su tramitación, adjunto envío a Ud., solicitud de concesión de acuicultura presentada por:*

NOMBRE : *SANHUEZA RAMIREZ, CECILIA YANNETH*  
RUT : *11.423.930-5*  
COMUNA : *CARAHUE, IX Región*

*Saluda atentamente a Ud.,*



*Sergio Mujica Montes*  
**SERGIO MUJICA MONTES**  
DIRECTOR NACIONAL DE PESCA



*FIC/GES/mbv*

**Distribución:**

- Subsecretario de Pesca
- Depto. Administración Pesquera
- Oficina de Partes

3027



**2. ANTECEDENTES TÉCNICOS**

3.1 Cumple con D.S. Nº427/89 (distancia, profundidad, corriente, caudales, otros)

SI  NO

Comentarios

3.2 Cumple con el D.S. Nº 550/92 (utilización del área)

SI  NO

Comentarios

3.3 Cumple con Areas Autorizadas para el ejercicio de la acuicultura.

SI  NO

Comentarios:

3.4 Sobreposición total o parcial con otra concesión de acuicultura o marítima otorgada o en tramite.

SI  NO

Comentarios: SEGÚN CERTIFICADO Nº 04/00 DE LA CAPITANIA DE PUERTO LAGO VILLARRICA.

ESTA DIRECCIÓN REGIONAL NO DETECTÓ SOBREPOSICIÓN CON OTRA CONCESIÓN OTORGADA O EN TRAMITE.

Número solicitud 200091007

**3.5 Presencia de recursos hidrobiológicos y/o actividades extractivas en el área solicitada.**

Existe actividad extractiva

SI  NO

Hay presencia de recursos

SI  NO

Comentarios

**4. ANTECEDENTES LEGALES Y OPERACIONALES (SOLO MODIFICACIÓN)**

**4.1 Vigencia de las resoluciones y Decretos que modifica**

SI  NO

Comentarios

**4.2 Inscripción en el Registro Nacional de Acuicultura**

SI  NO

Comentarios

**4.3 Operación del Centro, últimos 24 meses**

SI  NO

Comentarios

**5. Otros Antecedentes**

LOS PLANOS DE UBICACIÓN GEOGRAFICO Y DE CONCESIÓN FUERON CONFECCIONADOS EN BASE A LA CARTA IGM N° 3845 - 7315 Y 3830 - 7315, POR CUANTO LA CARTA SHOA N° 608 (SE ADJUNTA FOTOCOPIA) UTILIZADA PARA FIJAR LAS AAA EN LA IX REGION, ESTA CONFECCIONADA A ESCALA INADECUADA PARA ESTOS FINES Y NO SE AJUSTA A LA GEOGRAFIA DEL LUGAR.

**6. Comentarios finales y sugerencias**

DE A CUERDO A LOS ANTECEDENTES ANALIZADOS, Y LO OBSERVADO EN TERRENO, SE RECOMIENDA OTORGAR LA CONCESIÓN DE ACUICULTURA.

**7. IDENTIFICACIÓN DEL INFORME TÉCNICO REGIONAL**


**Sernapesca IX REGION  
RICARDO A. TORRIJOS C.**



---



**Vº Bº Director Regional de Sernapesca IX Región**



---

**II. ANALISIS NIVEL CENTRAL**

**Antecedentes complementarios**


**Observaciones Generales**

*La presente solicitud cumple con los requerimientos establecidos en la normativa que rige para las concesiones de acuicultura.*

*Preparado por*

*GLORIA ESPINOZA SOTO*

*Firma funcionario*



*V° B° Jefe Depto. Administración Pesquera*


*Fecha*

*17.03.2000*

**Departamento de Acuicultura**

Informe análisis de presencia de Banco Natural

Pert	profundidad de análisis	especie indicada en Informe	Especie o grupo a evaluar	m <sup>2</sup> um (1)	m <sup>2</sup> um (2)	m <sup>2</sup> um (3)	m <sup>2</sup> Promedio	frecuencia de ocurrencia UM Con Rec/UM totales	% area muestreable	IPBAN	IPBANMax	Evaluación
200091007	hasta 20 m			0	0	0	0,000	0,00	100	0,00		No existe Banco Natural

  
 GCG/gcg  
 C.I. N° 1530 de 2000