


ORD./AP/N° :  /
ANT. : Solicitud N° 200091002
MAT. : Informa solicitud que indica.

Valparaíso, 07 MAR 2000

DE : DIRECTOR NACIONAL DE PESCA
A : SR. SUBSECRETARIO DE PESCA


Por este intermedio y con objeto de proceder a su tramitación, adjunto envío a Ud., solicitud de concesión de acuicultura presentada por:

NOMBRE : A. G. DE PESCADORES DE NEHUENTUE
RUT : 73.728.700-9
COMUNA : CARAHUE, IX Región

Saluda atentamente a Ud.,



JUAN RUSQUE ALCÁINO
DIRECTOR NACIONAL DE PESCA



EJC/ASS/mbv
Distribución:

- Subsecretario de Pesca
- Depto. Administración Pesquera
- Oficina de Partes



Número solicitud **200091002**

INFORME TÉCNICO DE SOLICITUDES DE ACUICULTURA

I. ANÁLISIS NIVEL REGIONAL

1. IDENTIFICACIÓN DEL TITULAR Y DE LA SOLICITUD

Nombre del solicitante

A. G. DE PESCADORES ARTESANALES NEHUENTUE

RUT

73.728.700-~~K~~9

Localidad

NEHUENTUE

Comuna

CARAHUE

Región

IX

Concesión

Autorización

Modificación

Mar

Lago

Río

Res. N°

Especies

Area

Otros

Grupo de Especies

MITILIDOS

2. SE ACOMPAÑA LA SIGUIENTE DOCUMENTACIÓN (D.S.(E) 290/93 Y D.S.(E) 604/94)

- Solicitud de concesión o autorización de acuicultura (incluye proyecto técnico)
- Copia de la Cédula Nacional de Identidad del solicitante (solo persona natural)
- Copia autorizada ante notario del RUT del solicitante
- Copia autorizada ante notario (copia fiel del original) de la escritura pública de constitución de la sociedad y sus modificaciones con las correspondientes inscripciones en el registro de comercio
- Copia autorizada ante notario del extracto de la escritura pública de constitución de la sociedad publicada en el Diario Oficial
- Certificado de vigencia en original de la inscripción de la sociedad en el registro de comercio, expedido con una antelación a lo más de dos meses
- Copia de los estatutos y acta de constitución (solo sindicato)
- Certificado de vigencia emitido por la Dirección del Trabajo (solo sindicato)
- Copia de la Cédula Nacional de Identidad del representante legal
- Copia autorizada ante notario (copia fiel del original) de la escritura pública del mandato del representante legal
- Certificado de vigencia en original emitido por Conservador de Comercio del mandato otorgado al representante legal
- Copia de la petición del certificado de la Autoridad Marítima de sobreposición y navegabilidad
- Certificado de la Autoridad Marítima de sobreposición y navegabilidad (N° 08/99)
- Copia autorizada de inscripción de dominio a nombre del Fisco con certificación de vigencia (solo terrenos de playa y autorizaciones de acuicultura en porciones de agua y fondo, o de roca), o documento que acredite arriendo de terreno privado
- Planos conforme a la normativa vigente (en autorizaciones indicando puntos de bocatoma y descarga)
- Certificado de la Dirección general de Aguas que acredite los correspondientes derechos de aguas o que estos se encuentran en proceso de regularización, o que no procede otorgar derechos por no haber extracción de aguas
- Certificado DIFROL (solo si corresponde)
- Otros (especificar) _____

2. ANTECEDENTES TÉCNICOS

3.1 Cumple con D.S. N°427/89 (distancia, profundidad, corriente, caudales, otros)

SI NO

Comentarios

3.2 Cumple con el D.S. N° 550/92 (utilización del área)

SI NO

Comentarios

3.3 Cumple con Areas Autorizadas para el ejercicio de la acuicultura.

SI NO

Comentarios: SEGÚN D.S. N° 537/1993 DEL MINDEF. ESTE ESTARIA MAL REDACTADO

3.4 Sobreposición total o parcial con otra concesión de acuicultura o marítima otorgada o en tramite.

SI NO

Comentarios: SEGÚN CERTIFICADO N° 08/99 DE LA CAPITANIA DE PUERTO DE VALDIVIA. ESTA DIRECCIÓN REGIONAL NO DETECTÓ SOBREPOSICIÓN CON OTRA CONCESIÓN OTORGADA O EN TRAMITE.

Número solicitud 200091002

3.5 Presencia de recursos hidrobiológicos y/o actividades extractivas en el área solicitada.

Existe actividad extractiva

SI NO

Hay presencia de recursos

SI NO

Comentarios

4. ANTECEDENTES LEGALES Y OPERACIONALES (SOLO MODIFICACIÓN)

4.1 Vigencia de las resoluciones y Decretos que modifica

SI NO

Comentarios

4.2 Inscripción en el Registro Nacional de Acuicultura

SI NO

Comentarios

4.3 Operación del Centro, últimos 24 meses

SI NO

Comentarios

5. Otros Antecedentes

LOS PLANOS DE UBICACIÓN GEOGRAFICO Y DE CONCESIÓN FUERON CONFECCIONADOS EN BASE A LA CARTA IGM N° 3830 - 7315 Y 3845 - 7315, POR CUANTO LA CARTA SHOA N° 608 (SE ADJUNTA FOTOCOPIA) UTILIZADA PARA FIJAR LAS AAA EN LA IX REGION, ESTA CONFECCIONADA A ESCALA INADECUADA PARA ESTOS FINES Y NO SE AJUSTA A LA GEOGRAFIA DEL LUGAR.

6. Comentarios finales y sugerencias

DE A CUERDO A LOS ANTECEDENTES ANALIZADOS, Y LO OBSERVADO EN TERRENO, SE RECOMIENDA OTORGAR LA CONCESIÓN DE ACUICULTURA.

7. IDENTIFICACIÓN DEL INFORME TÉCNICO REGIONAL

Sernapesca IX REGION
RICARDO A. TORRIJOS C.

Vº Bº Director Regional de Sernapesca IX Región

II. ANALISIS NIVEL CENTRAL

Antecedentes Complementarios

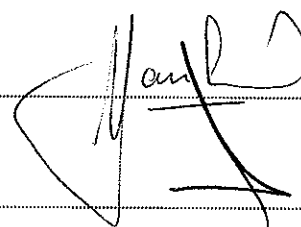
Observaciones Generales

La presente solicitud cumple técnicamente con la normativa vigente que rige para las concesiones de acuicultura.

Preparado por

Alfredo Sanhueza S.

Firma funcionario



V° B° Jefe Depto. Administración Pesquera

Fecha

01.03.2000

Departamento de Acuicultura

Informe análisis de presencia de Banco Natural

Part	profundidad de análisis	especie indicada en informe	Especie o grupo a evaluar	m ² um (1)	m ² um (2)	m ² um (3)	m ² Promedio	frecuencia de ocurrencia UM Con Rec/UM totales	% area muestreable	IPBAN	IPBANMax	Evaluación
200091002	hasta 20 m			0	0	0	0,000	0,00	100	0,00		No existe Banco Natural

GCC/9c9
C.I. N° 1303 de 2000