

INFORME DE INSPECCION DE TERRENO PARA VERIFICACION DE

Presencia de Recursos  Profundidad  Accidente Geográfico  Tipo de Fondo

Solicitud N° 210121035	Solicitante NOVA AUSTRAL S.A.
---------------------------	----------------------------------

Región XII	Comuna Punta Arenas	Area o Localidad Seno Lyell, E. Caleta Stokes
---------------	------------------------	--

Fecha 06-Jun-10	Hora Inicio 11:48	Hora Término 12:08	Embarcación CB	M/N RIO AYSEN 2769
--------------------	----------------------	-----------------------	-------------------	-----------------------

Carta	Shoa 11300 (Datum SAD69)	Area	15.31 Hás
Coordenadas Geográficas Carta Shoa 11300 :			
	Vértice	Latitud	Longitud
	A	54° 02' 30.69" S	71° 23' 47.04" O
	B	54° 02' 34.02" S	71° 23' 37.13" O
	C	54° 02' 47.76" S	71° 23' 41.82" O
	D	54° 02' 42.91" S	71° 23' 58.16" O

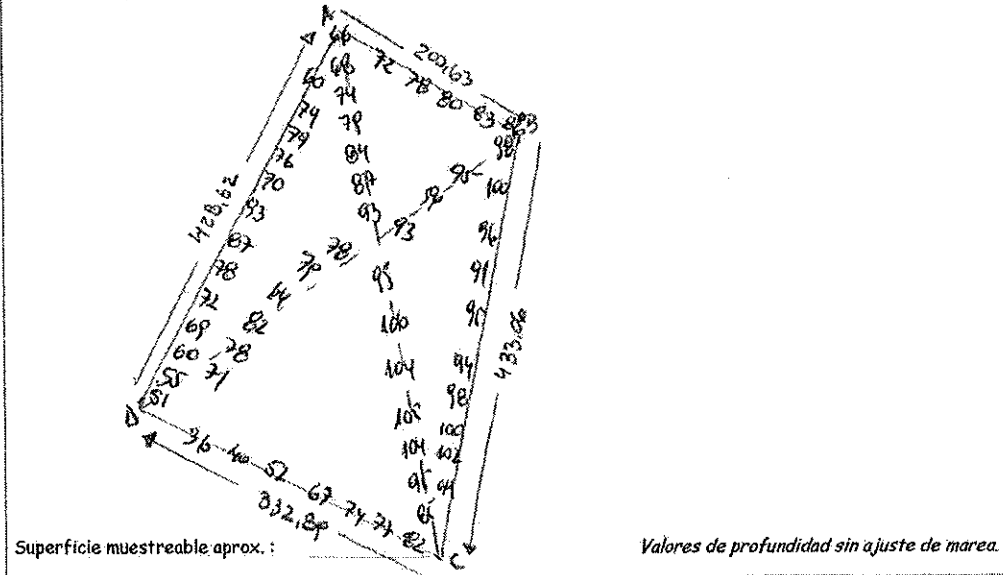
Observaciones (Anotar situaciones u observaciones que expliquen o refuercen la inspección realizada)

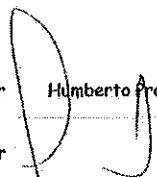
- SE REALIZÓ BATIMETRÍA AL ÁREA SOLICITADA EN APLICACIÓN DE 15,31 HÁS  
CENTRO SIN ESTRUCTURAS.


Hora de la Medición 11:53	Ajuste de Marea (mt) 1,1	Prof. Máxima 106	Prof. Mínima 36
		Observ. 107,1	Ajustada 37,1

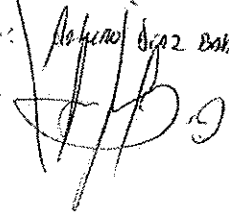


Dibujar (a mano alzada) la forma del sector solicitado. En dicho croquis, anotar la ubicación y valores de las profundidades registradas. Asimismo, ubicar el lugar de las unidades de muestreo y cuadrantes cuando corresponda.



Nombre Inspector: Humberto Provoste Gallardo  
Firma Inspector: 

Nombre Capitán/Buzo: René Neiza O.  
Firma Capitán/Buzo: 

Nombre Inspección: Alfonso Diaz Bahamondes  
Firma: 





Departamento de Acuicultura

Informe análisis de presencia de Banco Natural

Pert	profundidad de análisis	especie indicada en informe	Especie o grupo a evaluar	m <sup>2</sup> um (1)	m <sup>2</sup> um (2)	m <sup>2</sup> um (3)	m <sup>2</sup> Promedio	frecuencia de ocurrencia UM Con Rec/UM totales	% area muestreable	IPBAN	IPBANMax	Evaluación
210121035	hasta 30 m.											No se buceo

Observaciones: El sector solicitado presenta profundidades mayores a 30 mts. Conforme a los antecedentes existentes, no se verifica la existencia de Bancos Naturales en el sector.

*EHF*  
EHF/enf  
C.I. N°7481/10