



ORD./AP/Nº : _____/

ANT. : ORD./XII/Nº 490306610, de fecha 17/06/2010.



MAT. : Remite fichas de inspección para verificación de profundidad y presencia de recursos de solicitudes de concesiones de acuicultura de la XII Región.

Valparaíso, 05 AGO 2010

DE : JEFE DEPTO. ADMINISTRACIÓN PESQUERA
A : SR. JEFE DEPTO. ACUICULTURA SUBSECRETARIA DE PESCA

Por este intermedio, con objeto de complementar lo informado para solicitudes de concesiones de acuicultura de la XII Región, adjunto remito a Ud. los resultados de inspecciones de terreno para verificación de profundidad y presencia de recursos de los sectores asociados a las solicitudes N° 208121150; N° 208121177; N° 208121181; N° 208121182 y N° 210121035.

Saluda atentamente a Ud.



LEONARDO NÚÑEZ MONTANER
JEFE DEPTO. ADMINISTRACIÓN PESQUERA


LNM/GES/aad

Distribución:
- Depto. Acuicultura Subsecretaría de Pesca
- Depto. Administración Pesquera
- Oficina de Partes





INFORME DE INSPECCION DE TERRENO PARA VERIFICACION DE

Presencia de Recursos Profundidad Accidente Geográfico Tipo de Fondo

Solicitud N° 208121150	Solicitante ACUINOVA CHILE S.A.
---------------------------	------------------------------------

Región XII	Comuna Punta Arenas	Area o Localidad CANAL GREENOUNGH, ISLA CAPITAN ARACENA
---------------	------------------------	--

Fecha 06-Jun-10	Hora Inicio 14:05	Embarcación B/M SKUA IX
	Hora Término 14:45	CB

Carta	Shoa 11300 (Datum SAD69)	Area	04.40 Hás
Coordenadas Geográficas Carta Shoa 11300 :			
			Vertical
A	54° 01' 42.70" S		71° 16' 05.17" O
B	54° 01' 42.37" S		71° 15' 54.82" O
C	54° 01' 57.07" S		71° 15' 55.42" O
D	54° 01' 56.79" S		71° 16' 04.93" O
E	54° 01' 47.09" S		71° 16' 05.09" O

Observaciones (Anotar situaciones u observaciones que expliquen o refuercen la inspección realizada)

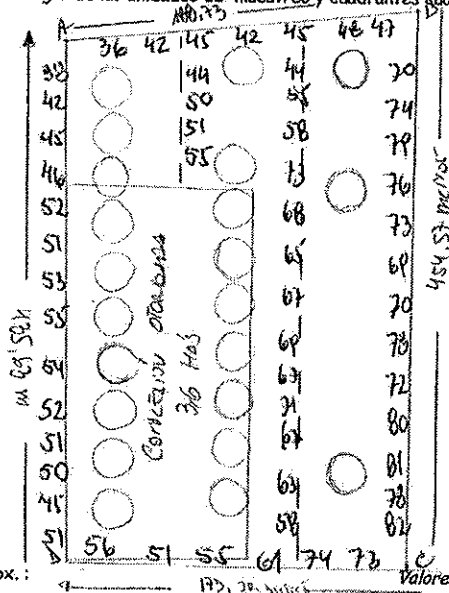
- SE REALIZÓ BATIMETRIA EN ÁREA SOLICITADA EN AMPLIACIÓN DE 4.4 HÁS.

- EL CENTRO ACTUALMENTE SIN Peces, PERO CON ESTRUCTURAS DE CULTIVO.

Hora de la Medición 14:10	Ajuste de Marea (mt) -0.6	Prof. Máxima 82	Prof. Mínima 36
		Observ. Ajustada 81.4	Observ. Ajustada 35.4

Solicitud 208121150; Campaña 2010

Dibujar (a mano alzada) la forma del sector solicitado. En dicho croquis, anotar la ubicación y valores de las profundidades registradas. Asimismo, ubicar el lugar de las unidades de muestreo y cuadrantes cuando corresponda.



22 Balsas jaulas de
25 metros de diametro.

Superficie muestreable aprox. :

Valores de profundidad sin ajuste de marea.

Nombre Inspector Humberto Pizarro Gallardo

Firma Inspector

Nombre Capitán/Buzo [Signature]

Firma Capitán/Buzo [Signature]

11 716 2466-K

Nombre Inspector: [Signature]
F.S.M.A.

[Signature]



Departamento de Acuicultura

Informe análisis de presencia de Banco Natural

Pert	profundidad de análisis	especie indicada en informe	Especie o grupo a evaluar	m ² um (1)	m ² um (2)	m ² um (3)	m ² Promedio	frecuencia de ocurrencia UM Con Rec/UM totales	% area muestreable	IPBAN	IPBANMax	Evaluación
208121150	hasta 30 m											No se buceo

Observaciones: El sector solicitado presenta profundidades mayores a 30 mts. Conforme a los antecedentes existentes, no se verifica la existencia de Bancos Naturales en el sector.

EHF
EHF/ehf
C.I. N°7468/10