

INFORME DE INSPECCION DE TERRENO PARA VERIFICACION DE

Presencia de Recursos Profundidad Accidente Geográfico Tipo de Fondo

Solicitud N° 207106081 Solicitante AVENDAÑO CARDENAS, MARIA GLADYS

Región Comuna Area o Localidad
Décima Quellón Can. Yelcho, I. Cailín

Fecha Hora Inicio 09:00 Embarcación *Hollakejeh.*
15-07-2009 Hora Término 09:25 CB 857L

Carta DPC-308 Area 04,53 Hás

Coordenadas Geográficas Carta DPC-308 :	Vértice	Latitud	Longitud
	A	43° 10' 26,30" S	73° 34' 51,00" O
	B	43° 10' 26,30" S	73° 34' 44,36" O
	C	43° 10' 36,10" S	73° 34' 44,36" O
	D	43° 10' 36,10" S	73° 34' 51,00" O

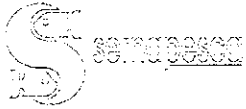
Observaciones (Anotar situaciones u observaciones que expliquen o refuercen la inspección realizada)

Hora de la Medición Ajuste de Marea (mt)
09:00 -3,5

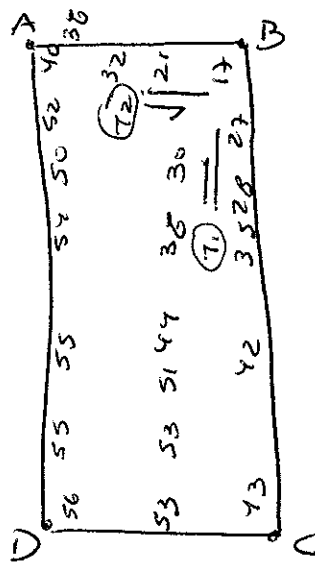
Prof. Máxima	56	52,5	Prof. Mínima	17	13,5
	Observ.	Ajustada		Observ.	Ajustada



Solicitud 207106081; Campaña 2009



Dibujar (a mano alzada) la forma del sector solicitado. En dicho croquis, anotar la ubicación y valores de las profundidades registradas. Asimismo, ubicar el lugar de las unidades de muestreo y cuadrantes cuando corresponda.



Superficie muestreable aprox. : 5%

Valores de profundidad sin ajuste de marea.

Superficie de las Transectas :

Por defecto y a menos que se indique un valor diferente, las transectas tienen siempre una superficie muestral de 100 m² (50 m * 2 m).

Transecta N° 1

Sin presencia de recursos

Recursos	Estado (S/J/A)	Censo (Transecta)	Cuadrantes (0,25 m ² c/u)										Unid.					
			01	02	03	04	05	06	07	08	09	10						
Almeja																		
Caracol Picuyo																		
Caracol Piquilhue																		
Caracol Téguila																		
Cholga																		
Chorito																		
Choro Zapato																		
Culengue																		
Erizo																		
Huepo																		
Jaiba Marmola																		
Jaiba Mora																		
Jaiba Panchote																		




Juliana													Unid.
Lapa													Unid.
Loco													Unid.
Navajuela													Unid.
Luqa Negra													Kg
Luqa Roja													Kg
Pelillo													Kg
Piure													Kg

Transecta N° 2

Sin presencia de recursos

Recursos	Estado (S/J/A)	Censo (Transecta)	Cuadrantes (0,25 m ² c/u)											
			01	02	03	04	05	06	07	08	09	10		
Almeja														Unid.
Caracol Picuyo														Unid.
Caracol Piquilhue														Unid.
Caracol Téquila														Unid.
Cholga														Unid.
Chorito														Unid.
Choro Zapato														Unid.
Culenque														Unid.
Erizo														Unid.
Huepo														Unid.
Jaiba Marmola														Unid.
Jaiba Mora														Unid.
Jaiba Panchote														Unid.
Juliana														Unid.
Lapa														Unid.
Loco														Unid.
Navajuela														Unid.
Luqa Negra														Kg
Luqa Roja														Kg
Pelillo														Kg
Piure														Kg



Transecta N° 3

Sin presencia de recursos

Recursos	Estado (S/J/A)	Censo (Transecta)	Cuadrantes (0,25 m ² c/u)											
			01	02	03	04	05	06	07	08	09	10		
Almeja														Unid.
Caracol Picuyo														Unid.
Caracol Piquilhue														Unid.
Caracol Téquila														Unid.
Cholqa														Unid.
Chorito														Unid.
Choro Zapato														Unid.
Culengue														Unid.
Erizo														Unid.
Huepo														Unid.
Jaiba Marmola														Unid.
Jaiba Mora														Unid.
Jaiba Panchote														Unid.
Juliana														Unid.
Lapa														Unid.
Loco														Unid.
Navajuela														Unid.
Luqa Negra														Kg
Luqa Roja														Kg
Pelillo														Kg
Piure														Kg

Cultivo de Algas Fondo Blando (conchuela, grava, arena, limo, arcilla): 100 %
 Tipo de Fondo: Fondo Semiduro (tertel, sedimento compactado): _____ %
 Fondo Duro (roca, bolones): _____ %

Nombre Inspector Sergio Barraza Pacheco
 Firma Inspector

Nombre Capitán/Buzo
 Firma Capitán/Buzo Humberto Cercamo

Análisis de presencia de Banco Natural

Pert	profundidad de análisis	especie indicada en informe	Especie o grupo a evaluar	m ² um (1)	m ² um (2)	m ² um (3)	m ² Promedio	frecuencia de ocurrencia UM Con Rec/UM totales	% area muestreable	IPBAN	IPBANMax	Evaluación
207106081	hasta 20 m				0	0	0,000		5	0,0		No existe Banco Natural

EHF
EHF/ehf
C.I. N° 10468/09

