



INFORME DE INSPECCION DE TERRENO PARA VERIFICACION DE

Presencia de Recursos Profundidad Accidente Geográfico Tipo de Fondo

Solicitud N° 207105017 Solicitante CHAVEZ BARRIENTOS, JUAN EVANJELISTA

Región Comuna Area o Localidad
#Décima Ancud Est. Quetalmahue, Est. El Dique

Fecha 23-07-2009 Hora Inicio 08:50 Embarcación Hallelujah.
Hora Término 10:00 CB 8571

Carta Shoa 7210 Area 07,60 Hás

Coordenadas Geográficas Carta Shoa 7210 :	Vértice	Latitud	Longitud
	A	41° 50' 35,43" S	73° 54' 24,54" O
	B	41° 50' 39,85" S	73° 54' 12,77" O
	C	41° 50' 47,24" S	73° 54' 23,33" O
	D	41° 50' 44,21" S	73° 54' 30,40" O

Observaciones (Anotar situaciones u observaciones que expliquen o refuercen la inspección realizada)

Hora de la Medición 08:50 Ajuste de Marea (mt) -0,7

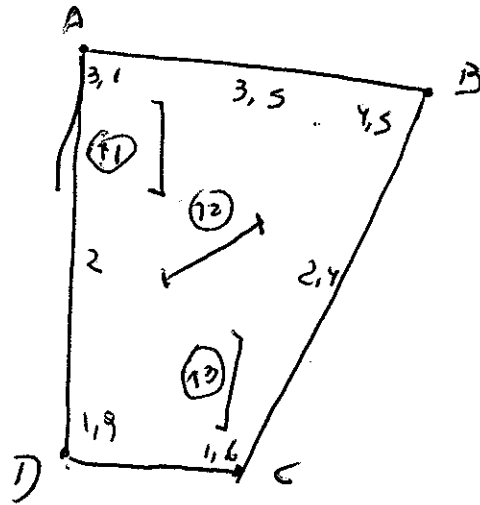
Prof. Máxima	4,5	3,8	Prof. Mínima	1,6	0,9
	Observ.	Ajustada		Observ.	Ajustada

08:50



Solicitud 207105017: Campaña 2009

Dibujar (a mano alzada) la forma del sector solicitado. En dicho croquis, anotar la ubicación y valores de las profundidades registradas. Asimismo, ubicar el lugar de las unidades de muestreo y cuadrantes cuando corresponda.



Superficie muestreable aprox. : 100%

Valores de profundidad sin ajuste de marea.

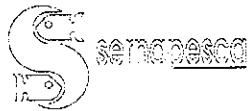
Superficie de las Transectas :

Por defecto y a menos que se indique un valor diferente, las transectas tienen siempre una superficie muestral de 100 mt² (50 mt * 2 mt).

Transecta N° 1

Sin presencia de recursos

Recursos	Estado (S/J/A)	Censo (Transecta)	Cuadrantes (0,25 mt ² c/u)										Unid.		
			01	02	03	04	05	06	07	08	09	10			
Almeja															Unid.
Caracol Picuyo															Unid.
Caracol Piquilhue															Unid.
Caracol Téquila															Unid.
Cholga															Unid.
Chorito															Unid.
Choro Zapato															Unid.
Culenque															Unid.
Erizo															Unid.
Huepo															Unid.
Jaiba Marmola															Unid.
Jaiba Mora															Unid.
Jaiba Panchote															Unid.




Juliana																					Unid.	
Lapa																						Unid.
Loco																						Unid.
Navajuela																						Unid.
Luqa Negra																						Kg
Luqa Roja																						Kg
Pelillo																						Kg
Piure																						Kg

Transecta N° 2

Sin presencia de recursos

Recursos	Estado (S/J/A)	Censo (Transecta)	Cuadrantes (0,25 mt ² c/u)																			
			01	02	03	04	05	06	07	08	09	10										
Almeja																						Unid.
Caracol Picuyo																						Unid.
Caracol Piquilhue																						Unid.
Caracol Téguila																						Unid.
Cholqa																						Unid.
Chorito																						Unid.
Choro Zapato																						Unid.
Culenque																						Unid.
Erizo																						Unid.
Huepo																						Unid.
Jaiba Marmola																						Unid.
Jaiba Mora																						Unid.
Jaiba Panchote																						Unid.
Juliana																						Unid.
Lapa																						Unid.
Loco																						Unid.
Navajuela																						Unid.
Luqa Negra																						Kg
Luqa Roja																						Kg
Pelillo																						Kg
Piure																						Kg



Transecta N° 3

Sin presencia de recursos

Recursos	Estado (S/J/A)	Censo (Transecta)	Cuadrantes (0,25 mt ² c/u)											
			01	02	03	04	05	06	07	08	09	10		
Almeja														Unid.
Caracol Picuyo														Unid.
Caracol Piquilhue														Unid.
Caracol Téquila														Unid.
Cholqa														Unid.
Chorito														Unid.
Choro Zapato														Unid.
Culengue														Unid.
Erizo														Unid.
Huepo														Unid.
Jaiba Marmola														Unid.
Jaiba Mora														Unid.
Jaiba Panchote														Unid.
Juliana														Unid.
Lapa														Unid.
Loco														Unid.
Navajuela														Unid.
Luqa Negra														Kg
Luqa Roja														Kg
Pelillo														Kg
Piure														Kg

Cultivo de Algas Fondo Blando (conchuela, grava, arena, limo, arcilla): 100 %
 Tipo de Fondo: Fondo Semiduro (tertel, sedimento compactado): _____ %
 Fondo Duro (roca, bolones): _____ %

Nombre Inspector Sergio Barraza Pacheco
 Firma Inspector

Nombre Capitán/Buzo Heriberto Casamiro
 Firma Capitán/Buzo

Análisis de presencia de Banco Natural

Perit	profundidad de análisis	especie indicada en informe	Especie o grupo a evaluar	m ² um (1)	m ² um (2)	m ² um (3)	m ² Promedio	frecuencia de ocurrencia UM Con Rec/UM totales	% area muestreable	IPBAN	IPBANMax	Evaluación
207105017	hasta 20 m			0	0	0	0,000		100	0,0		No existe Banco Natural

EHF/ehf
C.I. N° 10549/09