

INFORME DE INSPECCION DE TERRENO PARA VERIFICACION DE

Presencia de Recursos Profundidad Accidente Geográfico Tipo de Fondo

Solicitud N° 207105016 Solicitante TORRES OYARZO, LUIS ARNOLDO

Región Comuna Area o Localidad
Décima Ancud Penla. de Guapilacuy, Est. Chaular

Fecha Hora Inicio 08:18 Embarcación Caypir
25-02-2008 Hora Término 11:45 CB 2672

Carta Shoa 7210 Area 05,00 Hás

	Vértice	Latitud	Longitud
Coordenadas Geográficas Carta Shoa 7210:	A	41° 47' 34,81" S	73° 54' 10,23" O
	B	41° 47' 38,64" S	73° 54' 03,24" O
	C	41° 47' 45,18" S	73° 54' 09,64" O
	D	41° 47' 41,35" S	73° 54' 16,63" O

Observaciones (Anotar situaciones u observaciones que expliquen o refuercen la inspección realizada)

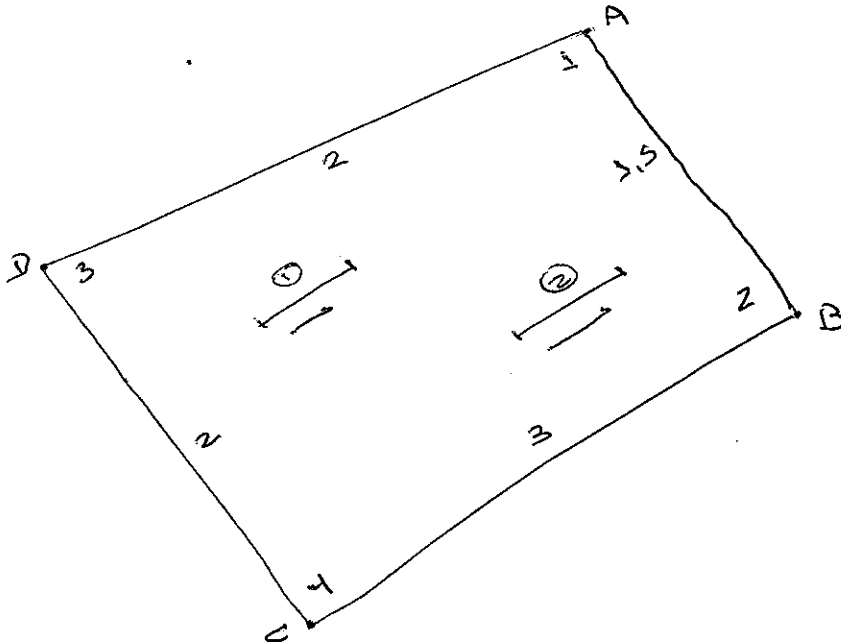
Hora de la Medición 08:18 Ajuste de Marea (mt) -1,6

Prof. Máxima	4	Prof. Mínima	1
Observ.	2,4	Observ.	—
	Ajustada		Ajustada



Solicitud 207105016; Campaña 2008

Dibujar (a mano alzada) la forma del sector solicitado. En dicho croquis, anotar la ubicación y valores de las profundidades registradas. Asimismo, ubicar el lugar de las unidades de muestreo y cuadrantes cuando corresponda.



Superficie muestreable aprox. : 1007.

Valores de profundidad sin ajuste de marea.

Superficie de las Transectas :

Por defecto y a menos que se indique un valor diferente, las transectas tienen siempre una superficie muestral de 100 m^2 ($50 \text{ m} * 2 \text{ m}$).

Transecta N° 1

Sin presencia de recursos

Recursos	Estado (S/J/A)	Censo (Transecta)	Cuadrantes ($0,25 \text{ m}^2 \text{ c/u}$)										Unid.			
			01	02	03	04	05	06	07	08	09	10				
Almeja																Unid.
Caracol Picuyo																Unid.
Caracol Piquilhue																Unid.
Caracol Téquila																Unid.
Cholga																Unid.
Chorito																Unid.
Choro Zapato																Unid.
Culenque																Unid.
Erizo																Unid.
Huepo																Unid.
Jaiba Marmola																Unid.
Jaiba Mora																Unid.
Jaiba Panchote																Unid.




Juliana													Unid.
Lapa													Unid.
Loco													Unid.
Navajueta													Unid.
Luqa Negra													Kg
Luqa Roja													Kg
Pelillo													Kg
Piure													Kg

Transecta N° 2

Sin presencia de recursos

Recursos	Estado (S/J/A)	Censo (Transecta)	Cuadrantes (0,25 mt ² c/u)											
			01	02	03	04	05	06	07	08	09	10		
Almeja														Unid.
Caracol Picuyo														Unid.
Caracol Piquilhue														Unid.
Caracol Tégula														Unid.
Cholga														Unid.
Chorito														Unid.
Choro Zapato														Unid.
Culenque														Unid.
Erizo														Unid.
Huepo														Unid.
Jaiba Marmola														Unid.
Jaiba Mora														Unid.
Jaiba Panchote														Unid.
Juliana														Unid.
Lapa														Unid.
Loco														Unid.
Navajueta														Unid.
Luqa Negra														Kg
Luqa Roja														Kg
Pelillo														Kg
Piure														Kg




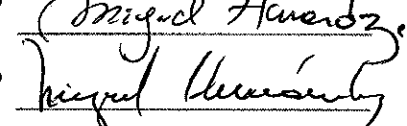
Transecta N° 3

Sin presencia de recursos

Recursos	Estado (S/J/A)	Censo (Transecta)	Cuadrantes (0,25 mt ² c/u)											
			01	02	03	04	05	06	07	08	09	10		
Almeja														Unid.
Caracol Picuyo														Unid.
Caracol Piquilhue														Unid.
Caracol Téqula														Unid.
Cholqa														Unid.
Chorito														Unid.
Choro Zapato														Unid.
Culenque														Unid.
Erizo														Unid.
Huepo														Unid.
Jaiba Marmola														Unid.
Jaiba Mora														Unid.
Jaiba Panchote														Unid.
Juliana														Unid.
Lapa														Unid.
Loco														Unid.
Navajuela														Unid.
Luqa Negra														Kg
Luqa Roja														Kg
Pelillo														Kg
Piure														Kg

Cultivo de Algas Fondo Blando (conchuela, grava, arena, limo, arcilla): 100 %
 Tipo de Fondo: Fondo Semiduro (tertel, sedimento compactado): _____ %
 Fondo Duro (roca, bolones): _____ %

Nombre Inspector Sergio Barraza Pacheco
 Firma Inspector 

Nombre Capitán/Buzo Miguel Hernández
 Firma Capitán/Buzo 

Análisis de presencia de Banco Natural

Pert	profundidad de análisis	especie indicada en informe	Especie o grupo a evaluar	m ² um (1)	m ² um (2)	m ² um (3)	m ² Promedio	frecuencia de ocurrencia UM Con Rec/UM totales	% area muestreable	IPBAN	IPBANMax	Evaluación
207105016	hasta 20 m			0	0		0,000		100	0,0		No existe Banco Natural

EHF/ehf
C.I. N° 4290/09