



INFORME DE INSPECCION DE TERRENO PARA VERIFICACION DE

Presencia de Recursos Profundidad Accidente Geográfico Tipo de Fondo

Solicitud N° 207105012 Solicitante ALVARADO SALDIVIA, MARCELO HECTOR

Región Comuna Area o Localidad
Décima Ancud Penla. Guapilacuy, Est. Chaular

Fecha 23-07-2008 Hora Inicio 17:30 Embarcación Holleleyah.
Hora Término 18:00 CB 8571

Carta Shoa 7210 Area 03,18 Hás

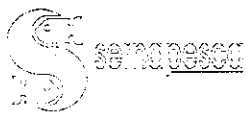
Coordenadas Geográficas Carta Shoa 7210 :	Vértice	Latitud	Longitud
	A	41° 47' 05,85" S	73° 53' 55,54" O
	B	41° 47' 11,94" S	73° 53' 49,65" O
	C	41° 47' 12,78" S	73° 53' 53,08" O
	D	41° 47' 14,10" S	73° 53' 53,06" O
	E	41° 47' 14,14" S	73° 53' 57,29" O
	F	41° 47' 07,67" S	73° 53' 58,98" O

Observaciones (Anotar situaciones u observaciones que expliquen o refuercen la inspección realizada)

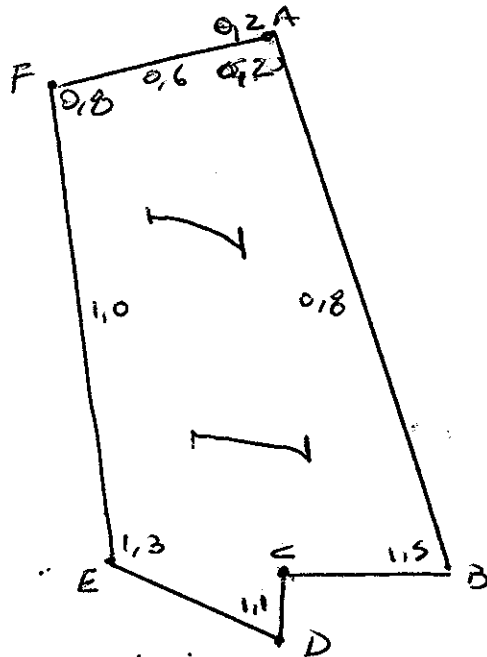
- 1) El Pelillo observado corresponde a Siembra.
- 2) Las profundidades tomadas con relevo "0" corresponden a sector de playa.

Hora de la Medición	Ajuste de Marea (mt)	Prof. Máxima	Prof. Mínima
17:30	-4,0	1,5 Observ. 0 Ajustada	0,2 Observ. 0 Ajustada





Dibujar (a mano alzada) la forma del sector solicitado. En dicho croquis, anotar la ubicación y valores de las profundidades registradas. Asimismo, ubicar el lugar de las unidades de muestreo y cuadrantes cuando corresponda.



Superficie muestreable aprox. : 100'

Valores de profundidad sin ajuste de marea.

Superficie de las Transectas :

Por defecto y a menos que se indique un valor diferente, las transectas tienen siempre una superficie muestral de 100 mt² (50 mt * 2 mt).

Transecta N° 1

 Sin presencia de recursos

Recursos	Estado (S/J/A)	Censo (Transecta)	Cuadrantes (0,25 mt ² c/u)										Unid.	
			01	02	03	04	05	06	07	08	09	10		
Almeja														Unid.
Caracol Picuyo														Unid.
Caracol Piquihue														Unid.
Caracol Téquila														Unid.
Cholga														Unid.
Chorito														Unid.
Choro Zapato														Unid.
Culenque														Unid.
Erizo														Unid.
Huepo														Unid.
Jaiba Marmola														Unid.
Jaiba Mora														Unid.
Jaiba Panchote														Unid.

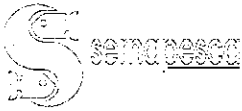


Juliana													Unid.
Lapa													Unid.
Loco													Unid.
Navajuela													Unid.
Luga Negra													Kg
Luga Roja													Kg
Pelillo	A		3	2	2	2	2	4	4	4	4	3	Kg
Piure													Kg

Transecta N° 2

Sin presencia de recursos

Recursos	Estado (S/J/A)	Censo (Transecta)	Cuadrantes (0,25 mt ² c/u)											
			01	02	03	04	05	06	07	08	09	10		
Almeja														Unid.
Caracol Picuyo														Unid.
Caracol Piquilhue														Unid.
Caracol Técula														Unid.
Cholga														Unid.
Chorito														Unid.
Choro Zapato														Unid.
Culenque														Unid.
Erizo														Unid.
Húepo														Unid.
Jaiba Marmola														Unid.
Jaiba Mora														Unid.
Jaiba Panchote														Unid.
Juliana														Unid.
Lapa														Unid.
Loco														Unid.
Navajuela														Unid.
Luga Negra														Kg
Luga Roja														Kg
Pelillo	A		3	2	3	1	1	1	2	2	2	1		Kg
Piure														Kg



Transecta N° 3

Sin presencia de recursos

Recursos	Estado (S/J/A)	Censo (Transecta)	Cuadrantes (0,25 mt ² c/u)											
			01	02	03	04	05	06	07	08	09	10		
Almeja														Unid.
Caracol Picuyo														Unid.
Caracol Piquilhue														Unid.
Caracol Téquila														Unid.
Cholqa														Unid.
Chorito														Unid.
Choro Zapato														Unid.
Culenque														Unid.
Erizo														Unid.
Huepo														Unid.
Jaiba Marmola														Unid.
Jaiba Mora														Unid.
Jaiba Panchote														Unid.
Juliana														Unid.
Lapa														Unid.
Loco														Unid.
Navajuela														Unid.
Luga Negra														Kg
Luga Roja														Kg
Pelillo														Kg
Piure														Kg

Cultivo de Algas Fondo Blando (conchuela, grava, arena, limo, arcilla): 100 %
 Tipo de Fondo: Fondo Semiduro (tertel, sedimento compactado): _____ %
 Fondo Duro (roca, bolones): _____ %

Nombre Inspector Sergio Barraza Pacheco
 Firma Inspector

Nombre Capitán/Buzo Heider to Corcama
 Firma Capitán/Buzo

Análisis de presencia de Banco Natural

Pert	profundidad de análisis	especie indicada en informe	Especie o grupo a evaluar	m ² um (1)	m ² um (2)	m ² um (3)	m ² Promedio	frecuencia de ocurrencia UM Con Rec/UM totales	% area muestreable	IPBAN	IPBANMax	Evaluación
207105012	hasta 20 m	Pelillo	Pelillo	12	7,6		9,800	1,00	100	980,0	12,5	No Existe Banco natural

Observaciones: El Servicio Nacional de Pesca mediante informe de inspección en terreno, informa que en el sector solicitado existe la presencia de praderas de algas. Sin embargo dicho Servicio señala que la presente solicitud se ubica en zona de existencia de praderas de algas generadas artificialmente, cuya conformación es producto de siembra por parte de lugareños o de la propagación vegetativa derivada de las actividades de una concesión cercana.