



INFORME DE INSPECCION DE TERRENO PARA VERIFICACION DE

Presencia de Recursos Profundidad Accidente Geográfico Tipo de Fondo

Solicitud N° 207103180 Solicitante MONTECINOS MONTIEL, PEDRO NICOLAS

Región Comuna Area o Localidad
Décima Puqueldón Can. Lemuy, Pta. Chalihué

Fecha 20-07-2009 Hora Inicio 07:55 Embarcación Hallekiah
Hora Término 08:17 CB 8571

Carta Shoa 7370 Area 19,71 Hás

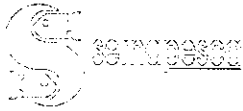
| Coordenadas Geográficas Carta Shoa 7370 : | Vértice | Latitud | Longitud |
|---|---------|------------------|------------------|
| | A | 42° 34' 07,41" S | 73° 37' 24,32" O |
| | B | 42° 33' 57,35" S | 73° 36' 43,79" O |
| | C | 42° 34' 03,09" S | 73° 36' 44,70" O |
| | D | 42° 34' 15,34" S | 73° 37' 18,98" O |

Observaciones (Anotar situaciones u observaciones que expliquen o refuercen la inspección realizada)

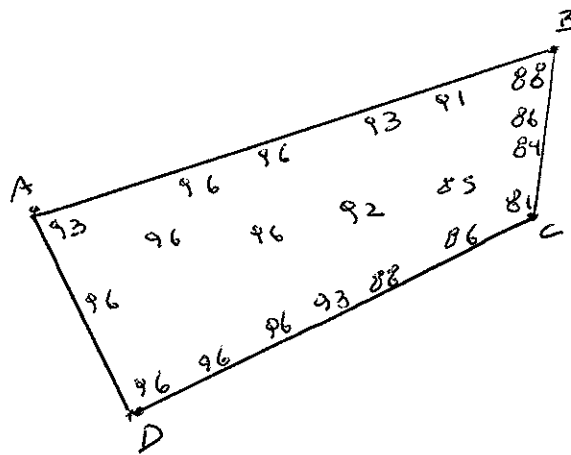
| | | | | | | | |
|---------------------|----------------------|--------------|------------|---------------|--------------|------------|---------------|
| Hora de la Medición | Ajuste de Marea (mt) | Prof. Máxima | 96 Observ. | 92,4 Ajustada | Prof. Mínima | 81 Observ. | 77,4 Ajustada |
| <u>07:55</u> | <u>-3,6</u> | | | | | | |



Solicitud 207103180; Campaña 2009



Dibujar (a mano alzada) la forma del sector solicitado. En dicho croquis, anotar la ubicación y valores de las profundidades registradas. Asimismo, ubicar el lugar de las unidades de muestreo y cuadrantes cuando corresponda.



Superficie muestreable aprox. : 0%

Valores de profundidad sin ajuste de marea.

Superficie de las Transectas :

Por defecto y a menos que se indique un valor diferente, las transectas tienen siempre una superficie muestral de 100 m² (50 m * 2 m).

Transecta N° 1

 Sin presencia de recursos

| Recursos | Estado (S/J/A) | Censo (Transecta) | Cuadrantes (0,25 m ² c/u) | | | | | | | | | | Unid. | |
|-------------------|----------------|-------------------|--------------------------------------|----|----|----|----|----|----|----|----|----|-------|-------|
| | | | 01 | 02 | 03 | 04 | 05 | 06 | 07 | 08 | 09 | 10 | | |
| Almeja | | | | | | | | | | | | | | Unid. |
| Caracol Picuyo | | | | | | | | | | | | | | Unid. |
| Caracol Piquilhue | | | | | | | | | | | | | | Unid. |
| Caracol Téguila | | | | | | | | | | | | | | Unid. |
| Cholga | | | | | | | | | | | | | | Unid. |
| Chorito | | | | | | | | | | | | | | Unid. |
| Choro Zapato | | | | | | | | | | | | | | Unid. |
| Culenque | | | | | | | | | | | | | | Unid. |
| Erizo | | | | | | | | | | | | | | Unid. |
| Huepo | | | | | | | | | | | | | | Unid. |
| Jaiba Marmola | | | | | | | | | | | | | | Unid. |
| Jaiba Mora | | | | | | | | | | | | | | Unid. |
| Jaiba Panchote | | | | | | | | | | | | | | Unid. |

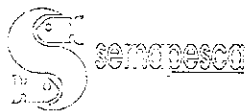


| | | | | | | | | | | | | | |
|------------|--|--|--|--|--|--|--|--|--|--|--|--|-------|
| Juliana | | | | | | | | | | | | | Unid. |
| Lapa | | | | | | | | | | | | | Unid. |
| Loco | | | | | | | | | | | | | Unid. |
| Navajueta | | | | | | | | | | | | | Unid. |
| Luga Negra | | | | | | | | | | | | | Kg |
| Luga Roja | | | | | | | | | | | | | Kg |
| Pelillo | | | | | | | | | | | | | Kg |
| Piure | | | | | | | | | | | | | Kg |
| | | | | | | | | | | | | | |
| | | | | | | | | | | | | | |
| | | | | | | | | | | | | | |
| | | | | | | | | | | | | | |

Transecta N° 2

___ Sin presencia de recursos

| Recursos | Estado (S/J/A) | Censo (Transecta) | Cuadrantes (0,25 mt ² c/u) | | | | | | | | | | | |
|-------------------|----------------|-------------------|---------------------------------------|----|----|----|----|----|----|----|----|----|--|-------|
| | | | 01 | 02 | 03 | 04 | 05 | 06 | 07 | 08 | 09 | 10 | | |
| Almeja | | | | | | | | | | | | | | Unid. |
| Caracol Picuyo | | | | | | | | | | | | | | Unid. |
| Caracol Piquilhue | | | | | | | | | | | | | | Unid. |
| Caracol Tégula | | | | | | | | | | | | | | Unid. |
| Cholga | | | | | | | | | | | | | | Unid. |
| Chorito | | | | | | | | | | | | | | Unid. |
| Choro Zapato | | | | | | | | | | | | | | Unid. |
| Culenque | | | | | | | | | | | | | | Unid. |
| Erizo | | | | | | | | | | | | | | Unid. |
| Huepo | | | | | | | | | | | | | | Unid. |
| Jaiba Marmola | | | | | | | | | | | | | | Unid. |
| Jaiba Mora | | | | | | | | | | | | | | Unid. |
| Jaiba Panchote | | | | | | | | | | | | | | Unid. |
| Juliana | | | | | | | | | | | | | | Unid. |
| Lapa | | | | | | | | | | | | | | Unid. |
| Loco | | | | | | | | | | | | | | Unid. |
| Navajueta | | | | | | | | | | | | | | Unid. |
| Luga Negra | | | | | | | | | | | | | | Kg |
| Luga Roja | | | | | | | | | | | | | | Kg |
| Pelillo | | | | | | | | | | | | | | Kg |
| Piure | | | | | | | | | | | | | | Kg |
| | | | | | | | | | | | | | | |
| | | | | | | | | | | | | | | |
| | | | | | | | | | | | | | | |
| | | | | | | | | | | | | | | |



Transecta N° 3

Sin presencia de recursos

| Recursos | Estado (S/J/A) | Censo (Transecta) | Cuadrantes (0,25 mt ² c/u) | | | | | | | | | | | |
|------------------|----------------|-------------------|---------------------------------------|----|----|----|----|----|----|----|----|----|--|-------|
| | | | 01 | 02 | 03 | 04 | 05 | 06 | 07 | 08 | 09 | 10 | | |
| Almeja | | | | | | | | | | | | | | Unid. |
| Caracol Picuyo | | | | | | | | | | | | | | Unid. |
| Caracol Piquihue | | | | | | | | | | | | | | Unid. |
| Caracol Tégula | | | | | | | | | | | | | | Unid. |
| Cholqa | | | | | | | | | | | | | | Unid. |
| Chorito | | | | | | | | | | | | | | Unid. |
| Choro Zapato | | | | | | | | | | | | | | Unid. |
| Culengue | | | | | | | | | | | | | | Unid. |
| Erizo | | | | | | | | | | | | | | Unid. |
| Huepo | | | | | | | | | | | | | | Unid. |
| Jaiba Marmola | | | | | | | | | | | | | | Unid. |
| Jaiba Mora | | | | | | | | | | | | | | Unid. |
| Jaiba Panchote | | | | | | | | | | | | | | Unid. |
| Juliana | | | | | | | | | | | | | | Unid. |
| Lapa | | | | | | | | | | | | | | Unid. |
| Loco | | | | | | | | | | | | | | Unid. |
| Navajuela | | | | | | | | | | | | | | Unid. |
| Luga Negra | | | | | | | | | | | | | | Kg |
| Luga Roja | | | | | | | | | | | | | | Kg |
| Pelillo | | | | | | | | | | | | | | Kg |
| Piure | | | | | | | | | | | | | | Kg |
| | | | | | | | | | | | | | | |
| | | | | | | | | | | | | | | |
| | | | | | | | | | | | | | | |
| | | | | | | | | | | | | | | |

Cultivo de Algas Fondo Blando (conchuela, grava, arena, limo, arcilla): _____ %
 Tipo de Fondo: Fondo Semiduro (tertel, sedimento compactado): _____ %
 Fondo Duro (roca, bolones): _____ %

Nombre Inspector Sergio Barraza Pacheco
 Firma Inspector

Nombre Capitán/Buzo Marcel Jimenez
 Firma Capitán/Buzo

Análisis de presencia de Banco Natural

| Pert | profundidad de análisis | especie indicada en informe | Especie o grupo a evaluar | m ² um (1) | m ² um (2) | m ² um (3) | m ² Promedio | frecuencia de ocurrencia UM Con Rec/UM totales | % area muestreable | IPBAN | IPBANMax | Evaluación |
|-----------|-------------------------|-----------------------------|---------------------------|-----------------------|-----------------------|-----------------------|-------------------------|--|--------------------|-------|----------|-------------|
| 207103180 | hasta 20 m | | | | | | | | | | | No se buceo |
| | | | | | | | | | | | | |
| | | | | | | | | | | | | |

Observaciones: El sector solicitado presenta profundidades mayores a 20 mts. Conforme a los antecedentes existentes, no se verifica la existencia de Bancos Naturales en el sector.

Ehf
EHF/ehf
C.I. N° 10585/09

