

INFORME DE INSPECCION DE TERRENO PARA VERIFICACION DE

Presencia de Recursos Profundidad Accidente Geográfico Tipo de Fondo

Solicitud N° 207103177 Solicitante MYTILUS MULTIEXPORT S.A.

Región Comuna Area o Localidad
Décima Quemchi Chaucahué, Ra. Lilecura

Fecha 21-07-2009 Hora Inicio 08:54 Embarcación Holladayh.
Hora Término 14:55 CB 8571.

Carta DPC-304 Area 16,01 Hás

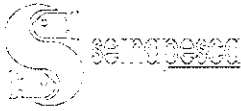
	Vértice	Latitud	Longitud
Coordenadas Geográficas Carta DPC-304 :	A	42° 15' 43,33" S	73° 19' 59,85" O
	B	42° 15' 36,28" S	73° 19' 34,75" O
	C	42° 15' 56,20" S	73° 19' 41,40" O

Observaciones (Anotar situaciones u observaciones que expliquen o refuercen la inspección realizada)

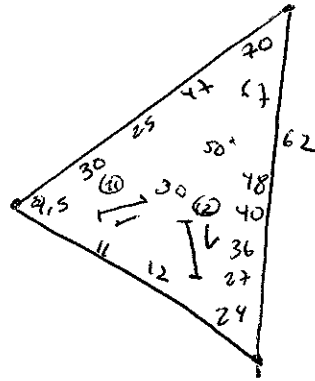
Hora de la Medición 08:54 Ajuste de Marea (mt) -4,2
Prof. Máxima 70 Observ. 65,8 Ajustada
Prof. Mínima 4,5 Observ. 0,3 Ajustada



Solicitud 207103177; Campaña 2009



Dibujar (a mano alzada) la forma del sector solicitado. En dicho croquis, anotar la ubicación y valores de las profundidades registradas. Asimismo, ubicar el lugar de las unidades de muestreo y cuadrantes cuando corresponda.



Superficie muestreable aprox. : 50%

Valores de profundidad sin ajuste de marea.

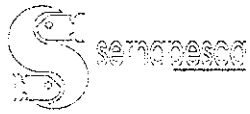
Superficie de las Transectas :

Por defecto y a menos que se indique un valor diferente, las transectas tienen siempre una superficie muestral de 100 mt² (50 mt * 2 mt).

Transecta N° 1

Sin presencia de recursos

Recursos	Estado (S/J/A)	Censo (Transecta)	Cuadrantes (0,25 mt ² c/u)										Unid.		
			01	02	03	04	05	06	07	08	09	10			
Almeja															Unid.
Caracol Picuyo															Unid.
Caracol Piquihue															Unid.
Caracol Téquila															Unid.
Cholga															Unid.
Chorito															Unid.
Choro Zapato															Unid.
Culenque															Unid.
Erizo															Unid.
Huepo															Unid.
Jaiba Marmola															Unid.
Jaiba Mora															Unid.
Jaiba Panchote															Unid.

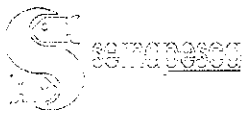


Juliana													Unid.
Lapa													Unid.
Loco													Unid.
Navajuela													Unid.
Luqa Negra													Kg
Luqa Roja													Kg
Pelillo													Kg
Piure													Kg

Transecta N° 2

Sin presencia de recursos

Recursos	Estado (S/J/A)	Censo (Transecta)	Cuadrantes (0,25 mt ² c/u)											
			01	02	03	04	05	06	07	08	09	10		
Almeja														Unid.
Caracol Picuyo														Unid.
Caracol Piquilhue														Unid.
Caracol Téquila														Unid.
Cholga														Unid.
Chorito														Unid.
Choro Zapato														Unid.
Culengue														Unid.
Erizo														Unid.
Huepo														Unid.
Jaiba Marmola														Unid.
Jaiba Mora														Unid.
Jaiba Panchote														Unid.
Juliana														Unid.
Lapa														Unid.
Loco														Unid.
Navajuela														Unid.
Luqa Negra														Kg
Luqa Roja														Kg
Pelillo														Kg
Piure														Kg



Transecta N° 3

Sin presencia de recursos

Recursos	Estado (S/J/A)	Censo (Transecta)	Cuadrantes (0,25 mt ² c/u)											
			01	02	03	04	05	06	07	08	09	10		
Almeja														Unid.
Caracol Picuyo														Unid.
Caracol Piquilhue														Unid.
Caracol Tégula														Unid.
Cholqa														Unid.
Chorito														Unid.
Choro Zapato														Unid.
Culenque														Unid.
Erizo														Unid.
Huepo														Unid.
Jaiba Marmola														Unid.
Jaiba Mora														Unid.
Jaiba Panchote														Unid.
Juliana														Unid.
Lapa														Unid.
Loco														Unid.
Navajuela														Unid.
Luqa Negra														Kg
Luqa Roja														Kg
Pelillo														Kg
Piure														Kg

Cultivo de Algas Fondo Blando (conchuela, grava, arena, limo, arcilla): 50 %
 Tipo de Fondo: Fondo Semiduro (tertel, sedimento compactado): 50 %
 Fondo Duro (roca, bolones): _____ %

Nombre Inspector Sergio Bannaza Pacheco

Nombre Capitán/Buzo Heriberto Conzamo

Firma Inspector

Firma Capitán/Buzo

Análisis de presencia de Banco Natural

Pert	profundidad de análisis	especie indicada en informe	Especie o grupo a evaluar	m ² um (1)	m ² um (2)	m ² um (3)	m ² Promedio	frecuencia de ocurrencia UM Con Rec/UM totales	% area muestreable	IPBAN	IPBANMax	Evaluación
207103177	hasta 20 m			0	0		0,000		50	0,0		No existe Banco Natural

Eh
EHF/ehf
C.I. N° 10537/09