

### INFORME DE INSPECCION DE TERRENO PARA VERIFICACION DE

Presencia de Recursos  Profundidad  Accidente Geográfico  Tipo de Fondo

Solicitud N° 207103175 Solicitante MYTILUS MULTIEXPORT S.A.

Región Comuna Area o Localidad  
Décima Quemchi Chaucahue, Pta. Colu

Fecha 21-07-2009 Hora Inicio 14:00 Embarcación Halleleyah -  
Hora Término 14:12 CB 8571

Carta DPC-304 Area 18,51 Hás

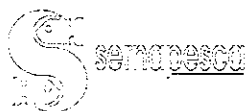
	Vértice	Latitud	Longitud
Coordenadas Geográficas Carta DPC-304 :	A	42° 13' 46,31" S	73° 20' 19,57" O
	B	42° 13' 46,16" S	73° 20' 08,71" O
	C	42° 14' 05,03" S	73° 20' 02,63" O
	D	42° 14' 04,78" S	73° 20' 19,84" O

Observaciones (Anotar situaciones u observaciones que expliquen o refuercen la inspección realizada)

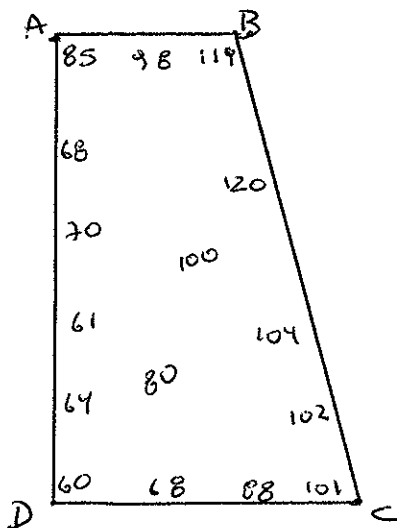
Hora de la Medición	Ajuste de Marea (mt)	Prof. Máxima	120 Observ.	113,8 Ajustada	Prof. Mínima	60 Observ.	53,8 Ajustada
14:00	-6,3						



Solicitud 207103175; Campaña 2009



Dibujar (a mano alzada) la forma del sector solicitado. En dicho croquis, anotar la ubicación y valores de las profundidades registradas. Asimismo, ubicar el lugar de las unidades de muestreo y cuadrantes cuando corresponda.



Superficie muestreable aprox. : 0%

Valores de profundidad sin ajuste de marea.

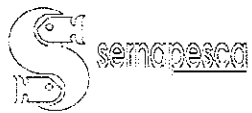
Superficie de las Transectas :

Por defecto y a menos que se indique un valor diferente, las transectas tienen siempre una superficie muestral de 100 m<sup>2</sup> (50 m \* 2 m).

Transecta N° 1

     Sin presencia de recursos

Recursos	Estado (S/J/A)	Censo (Transecta)	Cuadrantes (0,25 m <sup>2</sup> c/u)										Unid.		
			01	02	03	04	05	06	07	08	09	10			
Almeja															Unid.
Caracol Picuyo															Unid.
Caracol Piquilhue															Unid.
Caracol Téquila															Unid.
Cholqa															Unid.
Chorito															Unid.
Choro Zapato															Unid.
Culengue															Unid.
Erizo															Unid.
Huepo															Unid.
Jaiba Marmola															Unid.
Jaiba Mora															Unid.
Jaiba Panchote															Unid.

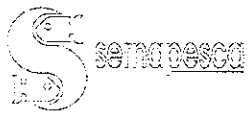


Juliana												Unid.
Lapa												Unid.
Loco												Unid.
Navajuela												Unid.
Luqa Negra												Kg
Luqa Roja												Kg
Pelillo												Kg
Piure												Kg

**Transecta N° 2**

\_\_\_ Sin presencia de recursos

Recursos	Estado (S/J/A)	Censo (Transecta)	Cuadrantes (0,25 mt <sup>2</sup> c/u)										
			01	02	03	04	05	06	07	08	09	10	
Almeja													Unid.
Caracol Picuyo													Unid.
Caracol Piquilhue													Unid.
Caracol Tégula													Unid.
Cholqa													Unid.
Chorito													Unid.
Choro Zapato													Unid.
Culénque													Unid.
Erizo													Unid.
Huepo													Unid.
Jaiba Marmola													Unid.
Jaiba Mora													Unid.
Jaiba Panchote													Unid.
Juliana													Unid.
Lapa													Unid.
Loco													Unid.
Navajuela													Unid.
Luqa Negra													Kg
Luqa Roja													Kg
Pelillo													Kg
Piure													Kg



**Transecta N° 3**

Sin presencia de recursos

Recursos	Estado (S/J/A)	Censo (Transecta)	Cuadrantes (0,25 mt <sup>2</sup> c/u)											
			01	02	03	04	05	06	07	08	09	10		
Almeja														Unid.
Caracol Picuyo														Unid.
Caracol Piquilhue														Unid.
Caracol Téquila														Unid.
Cholqa														Unid.
Chorito														Unid.
Choro Zapato														Unid.
Culenque														Unid.
Erizo														Unid.
Huepo														Unid.
Jaiba Marmola														Unid.
Jaiba Mora														Unid.
Jaiba Panchote														Unid.
Juliana														Unid.
Lapa														Unid.
Loco														Unid.
Navajuela														Unid.
Luqa Negra														Kg
Luqa Roja														Kg
Pelillo														Kg
Piure														Kg

Cultivo de Algas Fondo Blando (conchuela, grava, arena, limo, arcilla): \_\_\_\_\_ %  
 Tipo de Fondo: Fondo Semiduro (tertel, sedimento compactado): \_\_\_\_\_ %  
 Fondo Duro (roca, bolones): \_\_\_\_\_ %

Nombre Inspector Sergio Barraza Pacheco

Nombre Capitán/Buzo Mercedy Jimenez

Firma Inspector [Signature]

Firma Capitán/Buzo [Signature]

Solicitud 207103175; Campaña 2009

Análisis de presencia de Banco Natural

Pert	profundidad de análisis	especie indicada en informe	Especie o grupo a evaluar	m <sup>2</sup> um (1)	m <sup>2</sup> um (2)	m <sup>2</sup> um (3)	m <sup>2</sup> Promedio	frecuencia de ocurrencia UM Con Rec/UM totales	% area muestreable	IPBAN	IPBANMax	Evaluación
207103175	hasta 20 m											No se buceo

Observaciones: El sector solicitado presenta profundidades mayores a 20 mts. Conforme a los antecedentes existentes, no se verifica la existencia de Bancos Naturales en el sector.

EHF/ehf  
C.I. N° 10541/09