

INFORME DE INSPECCION DE TERRENO PARA VERIFICACION DE

Presencia de Recursos Profundidad Accidente Geográfico Tipo de Fondo

Solicitud N° 207103134 Solicitante SOCIEDAD ACUICOLA PUMALIN LTDA.

Región Comuna Area o Localidad
Décima Chaitén Ba. Pumalín, I. Llahuén E.

Fecha Hora Inicio 09:40 Embarcación Hallelujah.
14-07-2009. Hora Término 10:30 CB 857L

Carta DPC-306 Area 54,52 Hás

	Vértice	Latitud	Longitud
Coordenadas Geográficas Carta DPC-306 :	A	42° 41' 10,00" S	72° 49' 52,21" O
	B	42° 41' 09,39" S	72° 49' 19,93" O
	C	42° 41' 33,51" S	72° 49' 24,24" O
	D	42° 41' 34,13" S	72° 49' 56,53" O

Observaciones (Anotar situaciones u observaciones que expliquen o refuercen la inspección realizada)

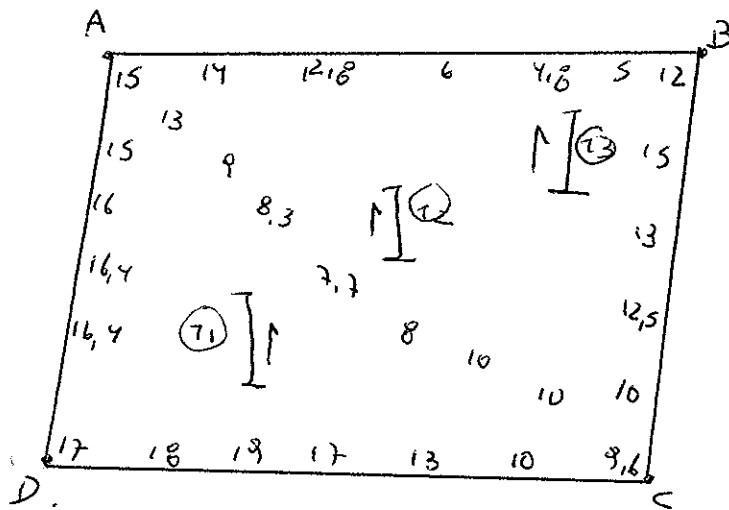
Hora de la Medición Ajuste de Marea (mt) Prof. Máxima Observ. 19,2 Prof. Mínima Observ. 5,2
09:40 -2,8 19,2 16,2 5,2 2,2
Ajustada Ajustada



Solicitud 207103134; Campaña 2009



Dibujar (a mano alzada) la forma del sector solicitado. En dicho croquis, anotar la ubicación y valores de las profundidades registradas. Asimismo, ubicar el lugar de las unidades de muestreo y cuadrantes cuando corresponda.



Superficie muestreable aprox. : 100 %

Valores de profundidad sin ajuste de marea.

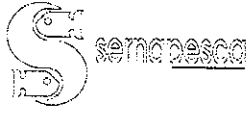
Superficie de las Transectas :

Por defecto y a menos que se indique un valor diferente, las transectas tienen siempre una superficie muestral de 100 m² (50 m * 2 m).

Transecta N° 1

Sin presencia de recursos

Recursos	Estado (S/J/A)	Censo (Transecta)	Cuadrantes (0,25 m ² c/u)										Unid.		
			01	02	03	04	05	06	07	08	09	10			
Almeja															
Caracol Picuyo															
Caracol Piquilhue															
Caracol Técula															
Cholga															
Chorito															
Choro Zapato															
Culenque															
Erizo															
Huepo															
Jaiba Marmola															
Jaiba Mora															
Jaiba Panchote															

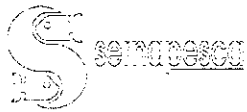


Juliana												Unid.
Lapa												Unid.
Loco												Unid.
Navajuela												Unid.
Luqa Negra												Kg
Luqa Roja												Kg
Pelillo												Kg
Piure												Kg

Transecta N° 2

Sin presencia de recursos

Recursos	Estado (S/J/A)	Censo (Transecta)	Cuadrantes (0,25 mt ² c/u)										
			01	02	03	04	05	06	07	08	09	10	
Almeja													Unid.
Caracol Picuyo													Unid.
Caracol Piquilhue													Unid.
Caracol Técula													Unid.
Cholqa													Unid.
Chorito													Unid.
Choro Zapato													Unid.
Culenque													Unid.
Erizo													Unid.
Huepo													Unid.
Jaiba Marmola													Unid.
Jaiba Mora													Unid.
Jaiba Panchote													Unid.
Juliana													Unid.
Lapa													Unid.
Loco													Unid.
Navajuela													Unid.
Luqa Negra													Kg
Luqa Roja													Kg
Pelillo													Kg
Piure													Kg



Transecta N° 3

Sin presencia de recursos

Recursos	Estado (S/J/A)	Censo (Transecta)	Cuadrantes (0,25 m ² c/u)											
			01	02	03	04	05	06	07	08	09	10		
Almeja														Unid.
Caracol Picuyo														Unid.
Caracol Piquilhue														Unid.
Caracol Técula														Unid.
Cholqa														Unid.
Chorito														Unid.
Choro Zapato														Unid.
Culenque														Unid.
Erizo														Unid.
Huepo														Unid.
Jaiba Marmola														Unid.
Jaiba Mora														Unid.
Jaiba Panchote														Unid.
Juliana														Unid.
Lapa														Unid.
Loco														Unid.
Navajuela														Unid.
Luqa Negra														Kg
Luqa Roja														Kg
Pelillo														Kg
Piure														Kg

Cultivo de Algas Fondo Blando (conchuela, grava, arena, limo, arcilla): 100 %
 Tipo de Fondo: Fondo Semiduro (tertel, sedimento compactado): _____ %
 Fondo Duro (roca, bolones): _____ %

Nombre Inspector Sergio Barraza Pacheco

Nombre Capitán/Buzo Victor Subiabre

Firma Inspector

Firma Capitán/Buzo

Análisis de presencia de Banco Natural

Pert	profundidad de análisis	especie indicada en informe	Especie o grupo a evaluar	m ² um (1)	m ² um (2)	m ² um (3)	m ² Promedio	frecuencia de ocurrencia UM Con Rec/UM totales	% area muestreable	IPBAN	IPBANMax	Evaluación
207103134	hasta 20 m			0	0	0	0,000		100	0,0		No existe Banco Natural

EHF/ehf
C.I. N° 10470/09

