

INFORME DE INSPECCION DE TERRENO PARA VERIFICACION DE

Presencia de Recursos Profundidad Accidente Geográfico Tipo de Fondo

Solicitud N° 207101105 Solicitante PEREZ ELGUETA, MANUEL EPIFANIO

Región Comuna Area o Localidad
Décima Hualaihué Can. Hornopirén, Cta. Río Negro


Fecha 11-07-2009 Hora Inicio 15:40 Embarcación Hallelujah.
Hora Término 15:50 CB 8571

Carta Shoa 7340 Area 03,00 Hás

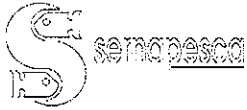
Coordenadas Geográficas Carta Shoa 7340 :	Vértice	Latitud	Longitud
	A	41° 58' 39,34" S	72° 29' 38,02" O
	B	41° 58' 30,24" S	72° 29' 33,46" O
	C	41° 58' 31,37" S	72° 29' 29,39" O
	D	41° 58' 40,48" S	72° 29' 33,95" O

Observaciones (Anotar situaciones u observaciones que expliquen o refuercen la inspección realizada)

Hora de la Medición 15:40 Ajuste de Marea (mt) -5,6
Prof. Máxima 155 Observ. 149,4 Ajustada
Prof. Mínima 97 Observ. 91,4 Ajustada



Solicitud 207101105; Campaña 2009

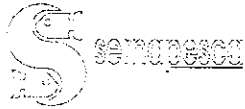


Juliana													Unid.
Lapa													Unid.
Loco													Unid.
Navajueta													Unid.
Luqa Negra													Kg
Luqa Roja													Kg
Pelillo													Kg
Piure													Kg

Transecta N° 2

Sin presencia de recursos

Recursos	Estado (S/J/A)	Censo (Transecta)	Cuadrantes (0,25 m ² c/u)											
			01	02	03	04	05	06	07	08	09	10		
Almeja														Unid.
Caracol Picuyo														Unid.
Caracol Piquilhue														Unid.
Caracol Técula														Unid.
Cholga														Unid.
Chorito														Unid.
Choro Zapato														Unid.
Culenque														Unid.
Erizo														Unid.
Huepo														Unid.
Jaiba Marmola														Unid.
Jaiba Mora														Unid.
Jaiba Panchote														Unid.
Juliana														Unid.
Lapa														Unid.
Loco														Unid.
Navajueta														Unid.
Luqa Negra														Kg
Luqa Roja														Kg
Pelillo														Kg
Piure														Kg



Transecta N° 3

Sin presencia de recursos

Recursos	Estado (S/J/A)	Censo (Transecta)	Cuadrantes (0,25 mt ² c/u)											
			01	02	03	04	05	06	07	08	09	10		
Almeja														Unid.
Caracol Picuyo														Unid.
Caracol Piquilhue														Unid.
Caracol Técula														Unid.
Cholqa														Unid.
Chorito														Unid.
Choro Zapato														Unid.
Culenque														Unid.
Erizo														Unid.
Huepo														Unid.
Jaiba Marmola														Unid.
Jaiba Mora														Unid.
Jaiba Panchote														Unid.
Juliana														Unid.
Lapa														Unid.
Loco														Unid.
Navajuela														Unid.
Luqa Negra														Kg
Luqa Roja														Kg
Pelillo														Kg
Piure														Kg

Cultivo de Algas Fondo Blando (conchuela, grava, arena, limo, arcilla): _____ %
 Tipo de Fondo: Fondo Semiduro (tertel, sedimento compactado): _____ %
 Fondo Duro (roca, bolones): _____ %

Nombre Inspector Sergio Barraza Pacheco
 Firma Inspector

Nombre Capitán/Buzo Marcial Jimenez
 Firma Capitán/Buzo

Análisis de presencia de Banco Natural

Pert	profundidad de análisis	especie indicada en informe	Especie o grupo a evaluar	m ² um (1)	m ² um (2)	m ² um (3)	m ² Promedio	frecuencia de ocurrencia UM Con Rec/UM totales	% area muestreable	IPBAN	IPBANMax	Evaluación
207101105	hasta 20 m											No se buceo

Observaciones: El sector solicitado presenta profundidades mayores a 20 mts. Conforme a los antecedentes existentes, no se verifica la existencia de Bancos Naturales en el sector.

EH
EHF/ehf
C.I. N° 10484/09

