



INFORME DE INSPECCION DE TERRENO PARA VERIFICACION DE

Presencia de Recursos Profundidad Accidente Geográfico Tipo de Fondo

Solicitud N° 207101080 Solicitante OLAVARRIA CASANOVA, VICTOR DIEGO y otro

Región Comuna Area o Localidad
Décima Puerto Montt So. Reloncaví, Quillaípe

Fecha Hora Inicio 13:50 Embarcación Haldeluyah
09-07-2009 Hora Término 14:33 CB 8571

Carta Shoa 7320 Area 01,00 Hás

Coordenadas Geográficas Carta Shoa 7320 :	Vértice	Latitud	Longitud
	A	41° 33' 46,62" S	72° 43' 54,87" O
	B	41° 33' 46,52" S	72° 43' 53,59" O
	C	41° 33' 46,68" S	72° 43' 53,27" O
	D	41° 33' 54,37" S	72° 43' 50,53" O
	E	41° 33' 56,56" S	72° 43' 48,99" O
	F	41° 33' 56,93" S	72° 43' 50,13" O
	G	41° 33' 54,77" S	72° 43' 51,71" O
	H	41° 33' 48,90" S	72° 43' 54,54" O

Observaciones (Anotar situaciones u observaciones que expliquen o refuercen la inspección realizada)

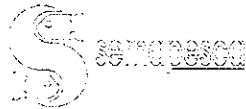
El ajuste de marea (mínima) con resultante "0" corresponde a un sector de playa.

Hora de la Medición	Ajuste de Marea (mt)	Prof. Máxima	6,6	0,8	Prof. Mínima	2,2	0
13:50	-5,8	Observ.		Ajustada	Observ.		Ajustada

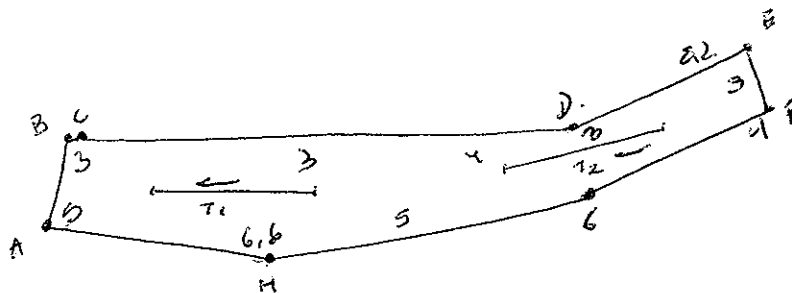
Sector de playa



Solicitud 207101080; Campaña 2009



Dibujar (a mano alzada) la forma del sector solicitado. En dicho croquis, anotar la ubicación y valores de las profundidades registradas. Asimismo, ubicar el lugar de las unidades de muestreo y cuadrantes cuando corresponda.



Superficie muestreable aprox. : 100 %

Valores de profundidad sin ajuste de marea.

Superficie de las Transectas :

Por defecto y a menos que se indique un valor diferente, las transectas tienen siempre una superficie muestral de 100 mt² (50 mt * 2 mt).

Transecta N° 1

Sin presencia de recursos

Recursos	Estado (S/J/A)	Censo (Transecta)	Cuadrantes (0,25 mt ² c/u)										Unid.		
			01	02	03	04	05	06	07	08	09	10			
Almeja															Unid.
Caracol Picuyo															Unid.
Caracol Piquilhue															Unid.
Caracol Téquila															Unid.
Cholga															Unid.
Chorito															Unid.
Choro Zapato															Unid.
Culengue															Unid.
Erizo															Unid.
Huepo															Unid.
Jaiba Marmola															Unid.
Jaiba Mora															Unid.
Jaiba Panchote															Unid.

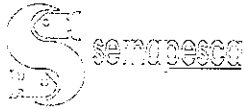


Juliana													Unid.
Lapa													Unid.
Loco													Unid.
Navajuela													Unid.
Luqa Negra													Kg
Luqa Roja													Kg
Pelillo													Kg
Piure													Kg

Transecta N° 2

✓ Sin presencia de recursos

Recursos	Estado (S/J/A)	Censo (Transecta)	Cuadrantes (0,25 mt ² c/u)											
			01	02	03	04	05	06	07	08	09	10		
Almeja														Unid.
Caracol Picuyo														Unid.
Caracol Piquilhue														Unid.
Caracol Tégula														Unid.
Cholga														Unid.
Chorito														Unid.
Choro Zapato														Unid.
Culenque														Unid.
Erizo														Unid.
Huepo														Unid.
Jaiba Marmola														Unid.
Jaiba Mora														Unid.
Jaiba Panchote														Unid.
Juliana														Unid.
Lapa														Unid.
Loco														Unid.
Navajuela														Unid.
Luqa Negra														Kg
Luqa Roja														Kg
Pelillo														Kg
Piure														Kg



Transecta N° 3

Sin presencia de recursos

Recursos	Estado (S/J/A)	Censo (Transecta)	Cuadrantes (0,25 m ² c/u)											
			01	02	03	04	05	06	07	08	09	10		
Almeja														Unid.
Caracol Picuyo														Unid.
Caracol Piquilhue														Unid.
Caracol Téqula														Unid.
Cholqa														Unid.
Chorito														Unid.
Choro Zapato														Unid.
Culenque														Unid.
Erizo														Unid.
Huepo														Unid.
Jaiba Marmola														Unid.
Jaiba Mora														Unid.
Jaiba Panchote														Unid.
Juliana														Unid.
Lapa														Unid.
Loco														Unid.
Navajuela														Unid.
Luqa Negra														Kg
Luqa Roja														Kg
Pelillo														Kg
Piure														Kg

Cultivo de Algas Fondo Blando (conchuela, grava, arena, limo, arcilla): _____ %
 Tipo de Fondo: Fondo Semiduro (tertel, sedimento compactado): _____ 100 %
 Fondo Duro (roca, bolones): _____ %

Nombre Inspector **Sergio Barraza Pacheco**

Firma Inspector

Nombre Capitán/Buzo

Firma Capitán/Buzo

Heriberto Carcamo

Análisis de presencia de Banco Natural

Pert	profundidad de análisis	especie indicada en informe	Especie o grupo a evaluar	m ² um (1)	m ² um (2)	m ² um (3)	m ² Promedio	frecuencia de ocurrencia UM Con Rec/UM totales	% area muestreable	IPBAN	IPBANMax	Evaluación
207101080	hasta 20 m			0	0		0,000		100	0,0		No existe Banco Natural

EHF/ehf
C.I. N° 10496/09

