

## INFORME DE INSPECCION DE TERRENO PARA VERIFICACION DE

Presencia de Recursos  Profundidad  Accidente Geográfico  Tipo de Fondo

Solicitud N° 206105044 Solicitante AMPUERO CARCAMO, MIGUEL ANGEL

Región Comuna Area o Localidad  
Décima Ancud Est. Quetalmahue, Río Quilo

Fecha Hora Inicio 07:40 Embarcación Caypir  
26-02-2008 Hora Término 10:30 CB 2672

Carta Shoa 7210 Area 03,54 Hás

Coordenadas Geográficas Carta Shoa 7210 :	Vértice	Latitud	Longitud
	A	41° 52' 13,60" S	73° 59' 07,98" O
	B	41° 52' 17,55" S	73° 58' 55,91" O
	C	41° 52' 19,67" S	73° 58' 58,06" O
	D	41° 52' 17,46" S	73° 59' 07,33" O
	E	41° 52' 14,32" S	73° 59' 11,02" O
	F	41° 52' 11,00" S	73° 59' 11,45" O
	G	41° 52' 07,13" S	73° 59' 10,02" O
	H	41° 52' 07,13" S	73° 59' 08,53" O
	I	41° 52' 12,96" S	73° 59' 10,26" O
	J	41° 52' 15,17" S	73° 59' 07,72" O

Observaciones (Anotar situaciones u observaciones que expliquen o refuercen la inspección realizada)

Hora de la Medición 10:40 Ajuste de Marea (mt) -2,0

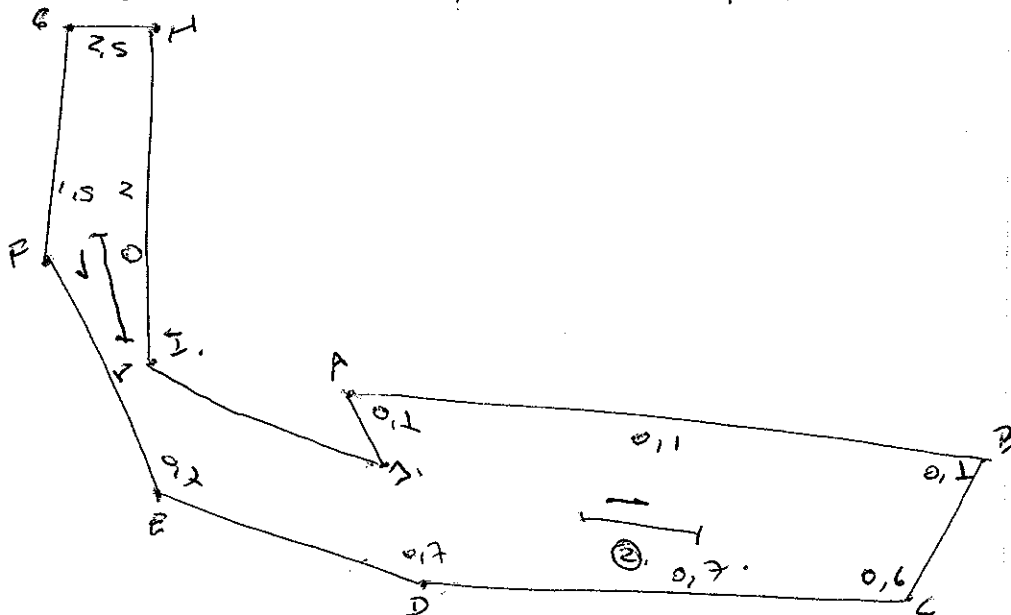
Prof. Máxima 2,5 Observ. 0,5 Ajustada

Prof. Mínima 0,5 Observ.



Solicitud 206105044; Campaña 2008

Dibujar (a mano alzada) la forma del sector solicitado. En dicho croquis, anotar la ubicación y valores de las profundidades registradas. Asimismo, ubicar el lugar de las unidades de muestreo y cuadrantes cuando corresponda.



Superficie muestreable aprox. : 1007,

Valores de profundidad sin ajuste de marea.


Superficie de las Transectas :

Por defecto y a menos que se indique un valor diferente, las transectas tienen siempre una superficie muestral de 100 m<sup>2</sup> (50 mt \* 2 mt).

Transecta N° 1

Sin presencia de recursos

Recursos	Estado (S/J/A)	Censo (Transecta)	Cuadrantes (0,25 m <sup>2</sup> c/u)										Unid.			
			01	02	03	04	05	06	07	08	09	10				
Almeja																Unid.
Caracol Picuyo																Unid.
Caracol Piquihue																Unid.
Caracol Téquila																Unid.
Cholga																Unid.
Chorito																Unid.
Choro Zapato																Unid.
Culengue																Unid.
Erizo																Unid.
Huepo																Unid.
Jaiba Marmola																Unid.
Jaiba Mora																Unid.
Jaiba Panchote																Unid.



Juliana													Unid.
Lapa													Unid.
Loco													Unid.
Navajuela													Unid.
Luqa Negra													Kg
Luqa Roja													Kg
Pelillo			0,6	0,6	0,6	0,6	0,6	0,6	0,6	0,6	0,6	0,6	Kg
Piure													Kg

**Transecta N° 2**

*Sin presencia de recursos*

Recursos	Estado (S/J/A)	Censo (Transecta)	Cuadrantes (0,25 mt <sup>2</sup> c/u)											
			01	02	03	04	05	06	07	08	09	10		
Almeja														Unid.
Caracol Picuyo														Unid.
Caracol Piquilhue														Unid.
Caracol Téglua														Unid.
Cholqa														Unid.
Chorito														Unid.
Choro Zapato														Unid.
Culenque														Unid.
Erizo														Unid.
Huepo														Unid.
Jaiba Marmola														Unid.
Jaiba Mora														Unid.
Jaiba Panchote														Unid.
Juliana														Unid.
Lapa														Unid.
Loco														Unid.
Navajuela														Unid.
Luqa Negra														Kg
Luqa Roja														Kg
Pelillo			0,6	0,6	0,6	0,6	0,6	0,6	0,6	0,6	0,6	0,6	0,6	Kg
Piure														Kg



**Transecta N° 3**

Sin presencia de recursos

Recursos	Estado (S/J/A)	Censo (Transecta)	Cuadrantes (0,25 mt <sup>2</sup> c/u)											
			01	02	03	04	05	06	07	08	09	10		
Almeja														Unid.
Caracol Picuyo														Unid.
Caracol Piquilhue														Unid.
Caracol Téquila														Unid.
Cholqa														Unid.
Chorito														Unid.
Choro Zapato														Unid.
Culenque														Unid.
Erizo														Unid.
Huepo														Unid.
Jaiba Marmola														Unid.
Jaiba Mora														Unid.
Jaiba Panchote														Unid.
Juliana														Unid.
Lapa														Unid.
Loco														Unid.
Navajuela														Unid.
Luga Negra														Kg
Luga Roja														Kg
Pelillo														Kg
Piure														Kg

Cultivo de Algas Fondo Blando (conchuela, grava, arena, limo, arcilla): 100 %  
 Tipo de Fondo: Fondo Semiduro (tertel, sedimento compactado): \_\_\_\_\_ %  
 Fondo Duro (roca, bolones): \_\_\_\_\_ %

Nombre Inspector Sergio Barraza Pacheco  
 Firma Inspector [Firma]

Nombre Capitán/Buzo Miguel Hernández  
 Firma Capitán/Buzo [Firma]




GOBIERNO DE  
**CHILE**  
SUBSECRETARÍA DE PESCA

**Departamento de Acuicultura**

Informe análisis de presencia de Banco Natural

Pert	profundidad de análisis	especie indicada en informe	Especie o grupo a evaluar	m <sup>2</sup> um (1)	m <sup>2</sup> um (2)	m <sup>2</sup> um (3)	m <sup>2</sup> Promedio	frecuencia de ocurrencia UM Con Rec/UM totales	% area muestreable	IPBAN	IPBANMax	Evaluación
206105044	hasta 20 m	Pelillo	Pelillo	2,4	2,4		2,400	1,00	100	240,00	1,05	No Existe Banco natural

Observaciones: El Servicio Nacional de Pesca mediante informe de inspección en terreno, informa que en el sector solicitado existe la presencia de praderas de algas. Sin embargo dicho Servicio señala que la presente solicitud se ubica en zona de existencia de praderas de algas generadas artificialmente, cuya conformación es producto de siembra por parte de lugareños o de la propagación vegetativa derivada de las actividades de una concesión cercana.

  
EHF/AGI/agf  
C.I. N° 6142768