



INFORME DE INSPECCION DE TERRENO PARA VERIFICACION DE

Presencia de Recursos Profundidad Accidente Geográfico Tipo de Fondo

Solicitud N°
206101097

Solicitante
STEVENSON CASTRO, LESLIE EDITH

Región Comuna Area o Localidad
Décima Hualaihué Can. Cholgo, Río Cholgo S.

Fecha Hora Inicio Embarcación
21-02-2008 13:39 Caypir
Hora Término 15:49 CB 2672

Carta Shoa 7340 Area 00,82 Hás

Coordenadas Geográficas Carta Shoa 7340 :	Vértice	Latitud	Longitud
	A	42° 05' 22,27" S	72° 28' 06,74" O
	B	42° 05' 22,03" S	72° 27' 55,79" O
	C	42° 05' 23,09" S	72° 27' 55,75" O
	D	42° 05' 23,34" S	72° 28' 06,69" O

Observaciones (Anotar situaciones u observaciones que expliquen o refuercen la inspección realizada)

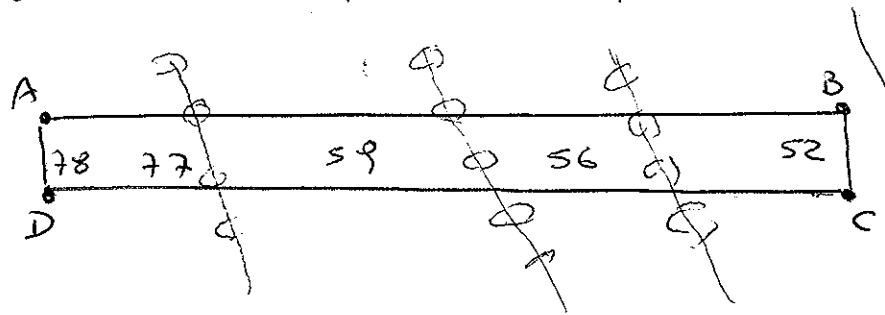
Hora de la Medición	Ajuste de Marea (mt)	Prof. Máxima	78	75,1	Prof. Mínima	52	49,1
13:39.	-2,9	Observ.		Ajustada	Observ.		Ajustada



Solicitud 206101097; Campaña 2008



Dibujar (a mano alzada) la forma del sector solicitado. En dicho croquis, anotar la ubicación y valores de las profundidades registradas. Asimismo, ubicar el lugar de las unidades de muestreo y cuadrantes cuando corresponda.



Superficie muestreable aprox. : _____

Valores de profundidad sin ajuste de marea.

Superficie de las Transectas :

Por defecto y a menos que se indique un valor diferente, las transectas tienen siempre una superficie muestral de 100 m² (50 m * 2 m).

Transecta N° 1

Sin presencia de recursos

Recursos	Estado (S/J/A)	Censo (Transecta)	Cuadrantes (0,25 m ² c/u)										Unid.		
			01	02	03	04	05	06	07	08	09	10			
Almeja															Unid.
Caracol Picuyo															Unid.
Caracol Piquilhue															Unid.
Caracol Téquila															Unid.
Cholga															Unid.
Chorito															Unid.
Choro Zapato															Unid.
Culenque															Unid.
Erizo															Unid.
Huepo															Unid.
Jaiba Marmola															Unid.
Jaiba Mora															Unid.
Jaiba Panchote															Unid.

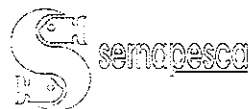


Juliana													Unid.
Lapa													Unid.
Loco													Unid.
Navajuela													Unid.
Luga Negra													Kg
Luga Roja													Kg
Pelillo													Kg
Piure													Kg

Transecta N° 2

Sin presencia de recursos

Recursos	Estado (S/J/A)	Censo (Transecta)	Cuadrantes (0,25 m ² c/u)											
			01	02	03	04	05	06	07	08	09	10		
Almeja														Unid.
Caracol Picuyo														Unid.
Caracol Piquilhue														Unid.
Caracol Téquila														Unid.
Cholga														Unid.
Chorito														Unid.
Choro Zapato														Unid.
Culenque														Unid.
Erizo														Unid.
Huepo														Unid.
Jaiba Marmola														Unid.
Jaiba Mora														Unid.
Jaiba Panchote														Unid.
Juliana														Unid.
Lapa														Unid.
Loco														Unid.
Navajuela														Unid.
Luga Negra														Kg
Luga Roja														Kg
Pelillo														Kg
Piure														Kg




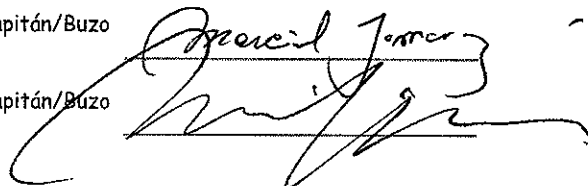
Transecta N° 3

Sin presencia de recursos

Recursos	Estado (S/J/A)	Censo (Transecta)	Cuadrantes (0,25 m ² c/u)											
			01	02	03	04	05	06	07	08	09	10		
Almeja														Unid.
Caracol Picuyo														Unid.
Caracol Piquilhue														Unid.
Caracol Téquila														Unid.
Cholqa														Unid.
Chorito														Unid.
Choro Zapato														Unid.
Culengue														Unid.
Erizo														Unid.
Huepo														Unid.
Jaiba Marmola														Unid.
Jaiba Mora														Unid.
Jaiba Panchote														Unid.
Juliana														Unid.
Lapa														Unid.
Loco														Unid.
Navajueta														Unid.
Luqa Negra														Kg
Luqa Roja														Kg
Pelillo														Kg
Piure														Kg

Cultivo de Algas Fondo Blando (conchuela, grava, arena, limo, arcilla): _____ %
 Tipo de Fondo: Fondo Semiduro (tertel, sedimento compactado): _____ %
 Fondo Duro (roca, bolones): _____ %

Nombre Inspector Sergio Barraza Pacheco
 Firma Inspector 

Nombre Capitán/Buzo Francisco Jarama
 Firma Capitán/Buzo 

Análisis de presencia de Banco Natural

Pert	profundidad de análisis	especie indicada en informe	Especie o grupo a evaluar	m ² um (1)	m ² um (2)	m ² um (3)	m ² Promedio	frecuencia de ocurrencia UM Con Rec/UM totales	% area muestreable	IPBAN	IPBANMax	Evaluación
206101097	hasta 20 m											No se buceo

Observaciones: El sector solicitado presenta profundidades mayores a 20 mts. Conforme a los antecedentes existentes, no se verifica la existencia de Bancos Naturales en el sector.

EH
EHF/FZT/fzt

