



### INFORME DE INSPECCION DE TERRENO PARA VERIFICACION DE

Presencia de Recursos  Profundidad  Accidente Geográfico  Tipo de Fondo

Solicitud N°  
206101082

Solicitante  
STEVENSON CASTRO, LESLIE EDITH

Región Comuna Area o Localidad  
Décima Hualaihué Can. Hornopirén, Pta. Hueñeque

Fecha Hora Inicio Embarcación  
22-02-2008 13:48 Caypir  
Hora Término 13:52 CB 2672

Carta Shoa 7340 Area 00,36 Hás

Coordenadas Geográficas Carta Shoa 7340 :	Vértice	Latitud	Longitud
	A	42° 02' 29,62" S	72° 31' 54,75" O
	B	42° 02' 29,28" S	72° 31' 54,11" O
	C	42° 02' 34,61" S	72° 31' 49,01" O
	D	42° 02' 34,94" S	72° 31' 49,64" O

Observaciones (Anotar situaciones u observaciones que expliquen o refuercen la inspección realizada)

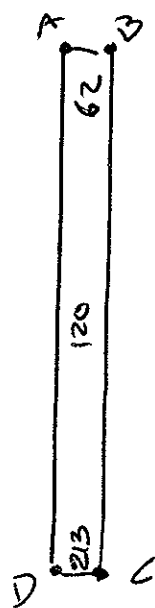
Hora de la Medición	Ajuste de Marea (mt)	Prof. Máxima	213	210,5	Prof. Mínima	62	59,5
13:48	-2,5	Observ.	Observ.	Ajustada	Observ.	Observ.	Ajustada



Solicitud 206101082; Campaña 2008



Dibujar (a mano alzada) la forma del sector solicitado. En dicho croquis, anotar la ubicación y valores de las profundidades registradas. Asimismo, ubicar el lugar de las unidades de muestreo y cuadrantes cuando corresponda.



Superficie muestreable aprox. : \_\_\_\_\_

Valores de profundidad sin ajuste de marea.

Superficie de las Transectas :

Por defecto y a menos que se indique un valor diferente, las transectas tienen siempre una superficie muestral de 100 m<sup>2</sup> (50 m \* 2 m).

Transecta N° 1

Sin presencia de recursos

Recursos	Estado (S/J/A)	Censo (Transecta)	Cuadrantes (0,25 m <sup>2</sup> c/u)										Unid.		
			01	02	03	04	05	06	07	08	09	10			
Almeja															Unid.
Caracol Picuyo															Unid.
Caracol Piquilhue															Unid.
Caracol Técula															Unid.
Cholga															Unid.
Chorito															Unid.
Choro Zapato															Unid.
Culengue															Unid.
Erizo															Unid.
Huepo															Unid.
Jaiba Marmola															Unid.
Jaiba Mora															Unid.
Jaiba Panchote															Unid.



Juliana												Unid.
Lapa												Unid.
Loco												Unid.
Navajuela												Unid.
Luqa Negra												Kg
Luqa Roja												Kg
Pelillo												Kg
Piure												Kg

**Transecta N° 2**

Sin presencia de recursos

Recursos	Estado (S/J/A)	Censo (Transecta)	Cuadrantes (0,25 mt <sup>2</sup> c/u)										
			01	02	03	04	05	06	07	08	09	10	
Almeja													Unid.
Caracol Picuyo													Unid.
Caracol Piquihue													Unid.
Caracol Tégula													Unid.
Cholga													Unid.
Chorito													Unid.
Choro Zapato													Unid.
Culenque													Unid.
Erizo													Unid.
Huepo													Unid.
Jaiba Marmola													Unid.
Jaiba Mora													Unid.
Jaiba Panchote													Unid.
Juliana													Unid.
Lapa													Unid.
Loco													Unid.
Navajuela													Unid.
Luqa Negra													Kg
Luqa Roja													Kg
Pelillo													Kg
Piure													Kg




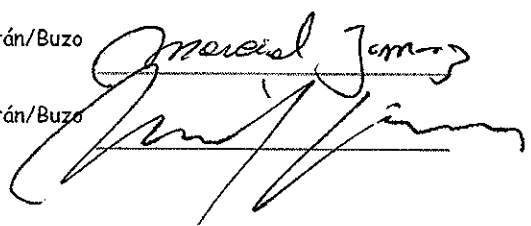
**Transecta N° 3**

Sin presencia de recursos

Recursos	Estado (S/J/A)	Censo (Transecta)	Cuadrantes (0,25 m <sup>2</sup> c/u)											
			01	02	03	04	05	06	07	08	09	10		
Almeja														Unid.
Caracol Picuyo														Unid.
Caracol Piquilhue														Unid.
Caracol Téquila														Unid.
Cholga														Unid.
Chorito														Unid.
Choro Zapato														Unid.
Culenque														Unid.
Erizo														Unid.
Huepo														Unid.
Jaiba Marmola														Unid.
Jaiba Mora														Unid.
Jaiba Panchote														Unid.
Juliana														Unid.
Lapa														Unid.
Loco														Unid.
Navajuela														Unid.
Luga Negra														Kg
Luga Roja														Kg
Pelillo														Kg
Piure														Kg

Cultivo de Algas Fondo Blando (conchuela, grava, arena, limo, arcilla): \_\_\_\_\_ %  
 Tipo de Fondo: Fondo Semiduro (tertel, sedimento compactado): \_\_\_\_\_ %  
 Fondo Duro (roca, bolones): \_\_\_\_\_ %

Nombre Inspector Sergio Barraza Pacheco  
 Firma Inspector 

Nombre Capitán/Buzo Mercedes Jimenez  
 Firma Capitán/Buzo 

Análisis de presencia de Banco Natural

Pert	profundidad de análisis	especie indicada en informe	Especie o grupo a evaluar	m <sup>2</sup> um (1)	m <sup>2</sup> um (2)	m <sup>2</sup> um (3)	m <sup>2</sup> Promedio	frecuencia de ocurrencia UM Con Rec/UM totales	% area muestreable	IPBAN	IPBANMax	Evaluación
206101082	hasta 20 m											No se buceo

Observaciones: El sector solicitado presenta profundidades mayores a 20 mts: Conforme a los antecedentes existentes, no se verifica la existencia de Bancos Naturales en el sector.

*EH*  
EHF/FZT/fzt

