



NO ESTA

BUSAR!!

INFORME DE INSPECCION DE TERRENO PARA VERIFICACION DE

Presencia de Recursos Profundidad Accidente Geográfico Tipo de Fondo

| | |
|---------------------------|---|
| Solicitud N° 206101044 | Solicitante PAVEZ RUBIO, ARIEL ERNESTO |
|---------------------------|---|

| | | |
|--------|--------------|------------------------------|
| Región | Comuna | Area o Localidad |
| Décima | Puerto Montt | So. Reloncaví, Ba. Lenca. O. |

| | | | | |
|------------|--------------|-------|-------------|--------|
| Fecha | Hora Inicio | 12:00 | Embarcación | Caypir |
| 01-12-2007 | Hora Término | 12:07 | CB | 2673 |

| | | | |
|---|---------|------------------|------------------|
| Carta | DPC-211 | Area | 01,85 Hás |
| Coordenadas Geográficas Carta DPC-211 : | | | |
| | Vértice | Latitud | Longitud |
| | A | 41° 37' 18,19" S | 72° 42' 12,01" O |
| | B | 41° 37' 18,18" S | 72° 42' 11,24" O |
| | C | 41° 37' 51,87" S | 72° 42' 10,05" O |
| | D | 41° 37' 51,88" S | 72° 42' 10,82" O |

Observaciones (Anotar situaciones u observaciones que expliquen o refuercen la inspección realizada)


Se observaron Espines moluscos en el area.

| | | | | | | | |
|---------------------|----------------------|--------------|---------|----------|--------------|---------|----------|
| Hora de la Medición | Ajuste de Marea (mt) | Prof. Máxima | 269 | 267,6 | Prof. Mínima | 126 | 174,6 |
| 12:00 | -1,4 | Observ. | Observ. | Ajustada | Observ. | Observ. | Ajustada |





Dibujar (a mano alzada) la forma del sector solicitado. En dicho croquis, anotar la ubicación y valores de las profundidades registradas. Asimismo, ubicar el lugar de las unidades de muestreo y cuadrantes cuando corresponda.



Superficie muestreable aprox. : _____

Valores de profundidad sin ajuste de marea.

Superficie de las Transectas :

Por defecto y a menos que se indique un valor diferente, las transectas tienen siempre una superficie muestral de 100 mt² (50 mt * 2 mt).

Transecta N° 1

Sin presencia de recursos

| Recursos | Estado (S/J/A) | Censo (Transecta) | Cuadrantes (0,25 mt ² c/u) | | | | | | | | | | Unid. | | |
|-------------------|----------------|-------------------|---------------------------------------|----|----|----|----|----|----|----|----|----|-------|--|--|
| | | | 01 | 02 | 03 | 04 | 05 | 06 | 07 | 08 | 09 | 10 | | | |
| Almeja | | | | | | | | | | | | | | | |
| Caracol Picuyo | | | | | | | | | | | | | | | |
| Caracol Piquilhue | | | | | | | | | | | | | | | |
| Caracol Técula | | | | | | | | | | | | | | | |
| Cholga | | | | | | | | | | | | | | | |
| Chorito | | | | | | | | | | | | | | | |
| Choro Zapato | | | | | | | | | | | | | | | |
| Culengue | | | | | | | | | | | | | | | |
| Erizo | | | | | | | | | | | | | | | |
| Huepo | | | | | | | | | | | | | | | |
| Jaiba Marmola | | | | | | | | | | | | | | | |
| Jaiba Mora | | | | | | | | | | | | | | | |
| Jaiba Panchote | | | | | | | | | | | | | | | |



| | | | | | | | | | | | | | |
|------------|--|--|--|--|--|--|--|--|--|--|--|--|-------|
| Juliana | | | | | | | | | | | | | Unid. |
| Lapa | | | | | | | | | | | | | Unid. |
| Loco | | | | | | | | | | | | | Unid. |
| Navajuela | | | | | | | | | | | | | Unid. |
| Luga Negra | | | | | | | | | | | | | Kg |
| Luga Roja | | | | | | | | | | | | | Kg |
| Pelillo | | | | | | | | | | | | | Kg |
| Piure | | | | | | | | | | | | | Kg |
| | | | | | | | | | | | | | |
| | | | | | | | | | | | | | |
| | | | | | | | | | | | | | |
| | | | | | | | | | | | | | |

Transecta N° 2

Sin presencia de recursos

| Recursos | Estado (S/J/A) | Censo (Transecta) | Cuadrantes (0,25 mt ² c/u) | | | | | | | | | | | |
|-------------------|----------------|-------------------|---------------------------------------|----|----|----|----|----|----|----|----|----|--|-------|
| | | | 01 | 02 | 03 | 04 | 05 | 06 | 07 | 08 | 09 | 10 | | |
| Almeja | | | | | | | | | | | | | | Unid. |
| Caracol Picuyo | | | | | | | | | | | | | | Unid. |
| Caracol Piquilhue | | | | | | | | | | | | | | Unid. |
| Caracol Téquila | | | | | | | | | | | | | | Unid. |
| Cholga | | | | | | | | | | | | | | Unid. |
| Chorito | | | | | | | | | | | | | | Unid. |
| Choro Zapato | | | | | | | | | | | | | | Unid. |
| Culengue | | | | | | | | | | | | | | Unid. |
| Erizo | | | | | | | | | | | | | | Unid. |
| Huepo | | | | | | | | | | | | | | Unid. |
| Jaiba Marmola | | | | | | | | | | | | | | Unid. |
| Jaiba Mora | | | | | | | | | | | | | | Unid. |
| Jaiba Panchote | | | | | | | | | | | | | | Unid. |
| Juliana | | | | | | | | | | | | | | Unid. |
| Lapa | | | | | | | | | | | | | | Unid. |
| Loco | | | | | | | | | | | | | | Unid. |
| Navajuela | | | | | | | | | | | | | | Unid. |
| Luga Negra | | | | | | | | | | | | | | Kg |
| Luga Roja | | | | | | | | | | | | | | Kg |
| Pelillo | | | | | | | | | | | | | | Kg |
| Piure | | | | | | | | | | | | | | Kg |
| | | | | | | | | | | | | | | |
| | | | | | | | | | | | | | | |
| | | | | | | | | | | | | | | |
| | | | | | | | | | | | | | | |




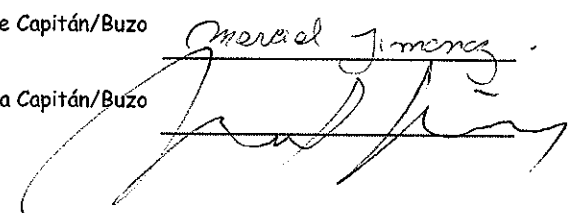
Transecta N° 3

Sin presencia de recursos

| Recursos | Estado (S/J/A) | Censo (Transecta) | Cuadrantes (0,25 mt ² c/u) | | | | | | | | | | | |
|-------------------|----------------|-------------------|---------------------------------------|----|----|----|----|----|----|----|----|----|--|-------|
| | | | 01 | 02 | 03 | 04 | 05 | 06 | 07 | 08 | 09 | 10 | | |
| Almeja | | | | | | | | | | | | | | Unid. |
| Caracol Picuyo | | | | | | | | | | | | | | Unid. |
| Caracol Piquilhue | | | | | | | | | | | | | | Unid. |
| Caracol Téquila | | | | | | | | | | | | | | Unid. |
| Cholga | | | | | | | | | | | | | | Unid. |
| Chorito | | | | | | | | | | | | | | Unid. |
| Choro Zapato | | | | | | | | | | | | | | Unid. |
| Culenque | | | | | | | | | | | | | | Unid. |
| Erizo | | | | | | | | | | | | | | Unid. |
| Huepo | | | | | | | | | | | | | | Unid. |
| Jaiba Marmola | | | | | | | | | | | | | | Unid. |
| Jaiba Mora | | | | | | | | | | | | | | Unid. |
| Jaiba Panchote | | | | | | | | | | | | | | Unid. |
| Juliana | | | | | | | | | | | | | | Unid. |
| Lapa | | | | | | | | | | | | | | Unid. |
| Loco | | | | | | | | | | | | | | Unid. |
| Navajuela | | | | | | | | | | | | | | Unid. |
| Luga Negra | | | | | | | | | | | | | | Kg |
| Luga Roja | | | | | | | | | | | | | | Kg |
| Pelillo | | | | | | | | | | | | | | Kg |
| Piure | | | | | | | | | | | | | | Kg |
| | | | | | | | | | | | | | | |
| | | | | | | | | | | | | | | |
| | | | | | | | | | | | | | | |
| | | | | | | | | | | | | | | |

Cultivo de Algas Fondo Blando (conchuela, grava, arena, limo, arcilla): _____ %
 Tipo de Fondo: Fondo Semiduro (tertel, sedimento compactado): _____ %
 Fondo Duro (roca, bolones): _____ %

Nombre Inspector Iván Oyarzún Mundaño
 Firma Inspector 

Nombre Capitán/Buzo Marcel Jimenez
 Firma Capitán/Buzo 



GOBIERNO DE CHILE
SUBSECRETARÍA DE PESCA

Departamento de Acuicultura

Análisis de Presencia de Banco Natural

Pert: 206101044

Titular: PAVEZ RUBIO, ARIEL ERNESTO

Ubicación: SENO RELONCAVI, OESTE BAHIA LENCA

Comuna: PUERTO MONTT

| Recurso identificado | N° ind./m ² Tran. 1 | N° ind./m ² Tran. 2 | N° ind./m ² Tran. 3 | Promedio N° ind./m ² | Frecuencia de ocurrencia | % Area muestreable | IPBAN | IPBANMax | Evaluación |
|-------------------------|-----------------------------------|-----------------------------------|-----------------------------------|------------------------------------|-----------------------------|-----------------------|-------|----------|------------|
|-------------------------|-----------------------------------|-----------------------------------|-----------------------------------|------------------------------------|-----------------------------|-----------------------|-------|----------|------------|

No se buceo

campana de muestreo 2° semestre 2007

Observaciones: El sector solicitado presenta profundidades mayores a 20 mts. Conforme a los antecedentes existentes, no se verifica la existencia de Bancos Naturales en el sector.

eh
EHF / EHF

C.I.N° 1581/08

27-02-2008

