



GOBIERNO DE CHILE  
SUBSECRETARÍA DE PESCA

Departamento de Acuicultura

(D.Ac.) ORD.: N° 1239

ANT.: Solicitud de concesión de  
acuicultura N° 205105001  
MAT.: Solicita información que indica.

- Adjunto.-

VALPARAISO, 08 JUN 2009

DE : SUBSECRETARIO DE PESCA  
A : Sr. DIRECTOR NACIONAL DE PESCA

Como es de su conocimiento, Cesar Leopoldo Mansilla Ule, R.U.T. N° 8.577.706 - 8, con domicilio en Baquedano N° 279, Ancud, tiene presentada la solicitud citada en ANT., mediante la cual postula a instalar y operar un centro de cultivo del recurso pelillo (*Gracilaria verrucosa*) y Ostreídos, en un sector de porción de agua y fondo ubicado en Canal Caulín, al Sureste de Punta Espolón, Comuna de Ancud, Provincia de Chiloé, Xª Región de Los Lagos.

Por este intermedio, solicito a Ud., con objeto de dar continuidad al trámite, enviar información complementaria al respecto del informe de inspección en terreno de la solicitud de ANT., para poder aclarar si la presencia del recurso *Gracilaria* sp. expuesto en dicho informe corresponde a una pradera artificial o natural. así como informar las profundidades máximas y mínimas del sector

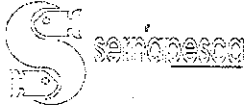
Saluda atentamente a Ud.



CAV/LOH/loh  
**DISTRIBUCION**

- Director Nacional SNP  
- Depto. Acuicultura  
- Partes y Archivo (2)  
C.I. SSP N° 5696/05, 4583/08

D/DAE



no indica por ajust.  
1/2005

### INFORME DE INSPECCION DE TERRENO PARA VERIFICACION DE

Presencia de Recursos  Profundidad  Accidente Geográfico  Tipo de Fondo

Solicitud N° 205105001 Solicitante MANSILLA ULE, CESAR LEOPOLDO

Región Comuna Area o Localidad  
Décima Ancud Can. Caulín

Fecha 29-02-2008 Hora Inicio 18:46 Embarcación Coger  
Hora Término 20:36. CB 2672

Carta Shoa 7210 Area 30,77 Hás

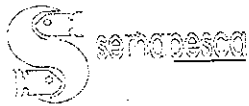
Coordenadas Geográficas Carta Shoa 7210 :	Vértice	Latitud	Longitud
	A	41° 49' 09,03" S	73° 37' 58,91" O
	B	41° 48' 58,31" S	73° 37' 45,97" O
	C	41° 49' 03,07" S	73° 37' 40,00" O
	D	41° 49' 06,54" S	73° 37' 44,60" O
	E	41° 49' 08,53" S	73° 37' 15,50" O
	F	41° 49' 16,69" S	73° 37' 17,49" O
	G	41° 49' 13,71" S	73° 37' 52,93" O
	H	41° 49' 18,79" S	73° 37' 54,35" O
	I	41° 49' 18,79" S	73° 38' 00,00" O

Coordenadas Geográficas Datum WGS84 :	Vértice	Latitud	Longitud
	A	41° 49' 10,51" S	73° 38' 02,04" O
	B	41° 48' 59,79" S	73° 37' 49,10" O
	C	41° 49' 04,55" S	73° 37' 43,13" O
	D	41° 49' 07,97" S	73° 37' 47,24" O
	E	41° 49' 09,96" S	73° 37' 18,24" O
	F	41° 49' 18,12" S	73° 37' 20,24" O
	G	41° 49' 15,19" S	73° 37' 56,06" O
	H	41° 49' 20,27" S	73° 37' 57,48" O
	I	41° 49' 20,27" S	73° 38' 03,13" O

Observaciones (Anotar situaciones u observaciones que expliquen o refuercen la inspección realizada)



Solicitud 205105001; Campaña 2007




Jaiba Marmola  
 Jaiba Mora  
 Jaiba Panchote  
 Juliana  
 Lapa  
 Loco  
 Navajuela  
 Luqa Negra  
 Luqa Roja  
 Pelillo  
 Piure

												Unid.
												Unid.
												Unid.
												Unid.
												Unid.
												Unid.
												Unid.
												Kg
												Kg
												Kg
												Kg

**Transecta N° 2**

*Sin presencia de recursos*

Recursos	Estado (S/J/A)	Censo (Transecta)	Cuadrantes (0,25 mt <sup>2</sup> c/u)											
			01	02	03	04	05	06	07	08	09	10		
Almeja														Unid.
Caracol Picuyo														Unid.
Caracol Piquilhue														Unid.
Caracol Téguila														Unid.
Cholqa														Unid.
Chorito														Unid.
Choro Zapato														Unid.
Culenque														Unid.
Erizo														Unid.
Huepo														Unid.
Jaiba Marmola														Unid.
Jaiba Mora														Unid.
Jaiba Panchote														Unid.
Juliana														Unid.
Lapa														Unid.
Loco														Unid.
Navajuela														Unid.
Luqa Negra														Kg
Luqa Roja														Kg
Pelillo														Kg
Piure														Kg



Cultivo de Algas	Fondo Blando (conchuela, grava, arena, limo, <u>arcilla</u> ):	_____ 100 %
Tipo de Fondo:	Fondo Semiduro (tertel, sedimento compactado):	_____ %
	Fondo Duro (roca, bolones):	_____ %

Nombre Inspector Sergio Barge  
Firma Inspector [Signature]

Nombre Capitán/Buzo Jorge González  
Firma Capitán/Buzo [Signature]



**Departamento de Acuicultura**

Informe análisis de presencia de Banco Natural

Pert	profundidad de análisis	especie indicada en informe	Especie o grupo a evaluar	m <sup>2</sup> um (1)	m <sup>2</sup> um (2)	m <sup>2</sup> um (3)	m <sup>2</sup> Promedio	frecuencia de ocurrencia UM Con Rec/UM totales	% area muestreable	IPBAN	IPBANMax	Evaluación
205105001	hasta 20 m	Pelillo	Pelillo	0	0	1,2	0,400	0,33	100	13,33	1,05	No existe Banco Natural

Observaciones: El Servicio Nacional de Pesca mediante informe de inspección en terreno, informa que en el sector solicitado existe la presencia de praderas de algas. Sin embargo dicho Servicio señala que la presente solicitud se ubica en zona de existencia de praderas de algas generadas artificialmente, cuya conformación es producto de siembra por parte de lugareños o de la propagación vegetativa derivada de las actividades de una concesión cercana.

  
 EHF/AGR/agr  
 C.I. N° 4583/08