

# SOLICITUD DE "CONCESIÓN DE ACUICULTURA" Y PROYECTO TECNICO

R558 1716/2006



## INFORME DE INSPECCION DE TERRENO PARA VERIFICACION DE

Presencia de Recursos  Profundidad  Accidente Geográfico  Tipo de Fondo

Solicitud N° 205103099	Solicitante BARRIENTOS ALMONACID, CLAUDIO GASTON
---------------------------	---

Región Décima	Comuna Quemchi	Area o Localidad Can. Caucahué, Pta. Gardiamo N.
------------------	-------------------	---

Fecha 18/11/07	Hora Inicio 08:29	Hora Término 08:39	Embarcación CB	Caypir 26:72
-------------------	----------------------	-----------------------	-------------------	-----------------

Carta Shoa 710 Area 08,22 Hás

	Vértice	Latitud	Longitud
Coordenadas Geográficas Carta Shoa 710 :	A	42° 09' 49,00" S	73° 27' 33,00" O
	B	42° 09' 42,00" S	73° 27' 33,00" O
	C	42° 09' 46,00" S	73° 27' 19,20" O
	D	42° 09' 56,00" S	73° 27' 19,70" O
Coordenadas Geográficas Datum WGS84 :	A	42° 09' 45,00" S	73° 27' 13,19" O
	B	42° 09' 38,00" S	73° 27' 13,36" O
	C	42° 09' 41,66" S	73° 26' 59,45" O
	D	42° 09' 51,67" S	73° 26' 59,64" O

Observaciones (Anotar situaciones u observaciones que expliquen o refuercen la inspección realizada)

Buena: 12:00 a 12:42.

Hora de la Medición 08:29	Ajuste de Marea (mt) -3,4	Prof. Máxima Observ. Ajustada	Prof. Mínima 29,5 Observ. Ajustada
------------------------------	------------------------------	----------------------------------	---------------------------------------

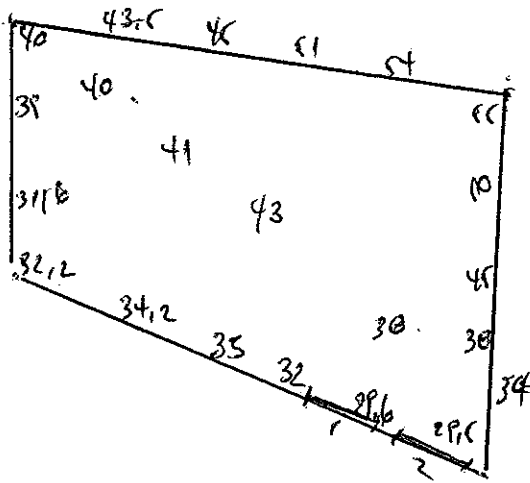


Solicitud 205103099; Campaña 2007

Pert	205103099			
------	-----------	--	--	--

EHF/ehf

Dibujar (a mano alzada) la forma del sector solicitado. En dicho croquis, anotar la ubicación y valores de las profundidades registradas. Asimismo, ubicar el lugar de las unidades de muestreo y cuadrantes cuando corresponda.



Superficie muestreable aprox. : 5/1

Valores de profundidad sin ajuste de marea.

- Juliana
- Lapa
- Loco
- Navajuela
- Luga Negra
- Luga Roja
- Pelillo
- Piure

Transecto

Recursos

- Almeja
- Caracol
- Caracol
- Caracol
- Cholga
- Chorito
- Choro
- Culer
- Erizo
- Huepo
- Jai
- Ja
- Ja
- Ja
- Ja

Superficie de las Transectas :

Por defecto y a menos que se indique un valor diferente, las transectas tienen siempre una superficie muestral de 100 mt<sup>2</sup> (50 mt \* 2 mt).

Transecta N° 1

Sin presencia de recursos

Recursos	Estado (S/J/A)	Censo (Transecta)	Cuadrantes (0,25 mt <sup>2</sup> c/u)										Unid.		
			01	02	03	04	05	06	07	08	09	10			
Almeja															Unid.
Caracol Picuyo															Unid.
Caracol Piquilhue															Unid.
Caracol Técula															Unid.
Cholga															Unid.
Chorito															Unid.
Choro Zapato															Unid.
Culengue															Unid.
Erizo															Unid.
Huepo															Unid.
Jaiba Marmóla															Unid.
Jaiba Mora															Unid.
Jaiba Panchote															Unid.

# SOLICITUD DE "CONCESIÓN DE ACUICULTURA" Y PROYECTO TECNICO



profundidades

Juliana													Unid.
Lapa													Unid.
Loco													Unid.
Navajuela													Unid.
Luga Negra													Kg
Luga Roja													Kg
Pelillo													Kg
Piure													Kg
<i>cancela</i>	<i>A</i>	<i>2</i>											

## Transecta N° 2

Sin presencia de recursos

mareas

Recursos	Estado (S/J/A)	Censo (Transecta)	Cuadrantes (0,25 m <sup>2</sup> c/u)											
			01	02	03	04	05	06	07	08	09	10		
Almeja														Unid.
Caracol Picuyo														Unid.
Caracol Piquihue														Unid.
Caracol Tégula														Unid.
Cholga														Unid.
Chorito														Unid.
Choro Zapato														Unid.
Culengue														Unid.
Erizo														Unid.
Huevo														Unid.
Taiba Marmola														Unid.
Taiba Mora														Unid.
Taiba Panchote														Unid.
Juliana														Unid.
														Unid.
														Unid.
														Unid.
														Kg
														Kg
														Kg
														Kg

**Transecta N° 3**
 Sin presencia de recursos


Recursos	Estado (S/J/A)	Censo (Transecta)	Cuadrantes (0,25 mt <sup>2</sup> c/u)											
			01	02	03	04	05	06	07	08	09	10		
Almeja														Unid.
Caracol Picuyo														Unid.
Caracol Piquilhue														Unid.
Caracol Téguila														Unid.
Cholqa														Unid.
Chorito														Unid.
Choro Zapato														Unid.
Culenque														Unid.
Erizo														Unid.
Huepo														Unid.
Jaiba Marmola														Unid.
Jaiba Mora														Unid.
Jaiba Panchote														Unid.
Juliana														Unid.
Lapa														Unid.
Loco														Unid.
Navajuela														Unid.
Luga Negra														Kg
Luga Roja														Kg
Pelillo														Kg
Piure														Kg

Cultivo de Algas Fondo Blando (conchuela, grava, arena, limo, arcilla): 100 %  
 Tipo de Fondo: Fondo Semiduro (tertel, sedimento compactado): \_\_\_\_\_ %  
 Fondo Duro (roca, bolones): \_\_\_\_\_ %


Nombre Inspector

Iván Oyarzún Mundaca


Nombre Capitán/Buzo



Firma Inspector



Firma Capitán/Buzo



Solicitud 205103099; Campaña 2007



GOBIERNO DE  
**CHILE**  
SUBSECRETARÍA DE PESCA

**Departamento de Acuicultura**

Informe análisis de presencia de Banco Natural

Pert	profundidad de análisis	especie indicada en informe	Especie o grupo a evaluar	m <sup>2</sup> um (1)	m <sup>2</sup> um (2)	m <sup>2</sup> um (3)	m <sup>2</sup> Promedio	frecuencia de ocurrencia UM Con Rec/UM totales	% area muestreable	IPBAN	IPBANMax	Evaluación
205103099	hasta 20 m	Centolla	Centolla	0,02	0		0,010	0,50	5	0,03	2,59	No existe Banco Natural

*Eh*  
EHF/RVS/rvs  
C.I. N° 336/08