

INFORME DE INSPECCION DE TERRENO PARA VERIFICACION DE

 Presencia de Recursos Profundidad Accidente Geográfico Tipo de Fondo

Solicitud N° 205103050	Solicitante MUÑOZ PIÑA, DANIEL OSVALDO
---------------------------	---

Región Décima	Comuna Chaitén	Area o Localidad Est. Reñihué, Cta. Gonzalo
------------------	-------------------	--

Fecha 05-12-2007	Hora Inicio 15:45	Hora Término 16:08	Embarcación CB	Caypir 2672
---------------------	----------------------	-----------------------	-------------------	----------------

 Carta Shoa 709 Area 54,55 Hás

Coordenadas Geográficas Carta Shoa 709 :	Vértice	Latitud	Longitud
	A	42° 33' 28,00" S	72° 36' 36,00" O
	B	42° 33' 38,00" S	72° 35' 52,00" O
	C	42° 33' 52,00" S	72° 36' 16,00" O
	D	42° 33' 48,00" S	72° 36' 48,00" O

Coordenadas Geográficas Datum WGS84 :	Vértice	Latitud	Longitud
	A	42° 32' 54,60" S	72° 36' 16,26" O
	B	42° 33' 07,99" S	72° 35' 35,11" O
	C	42° 33' 20,99" S	72° 35' 59,65" O
	D	42° 33' 15,72" S	72° 36' 28,96" O

Observaciones (Anotar situaciones u observaciones que expliquen o refuercen la inspección realizada)

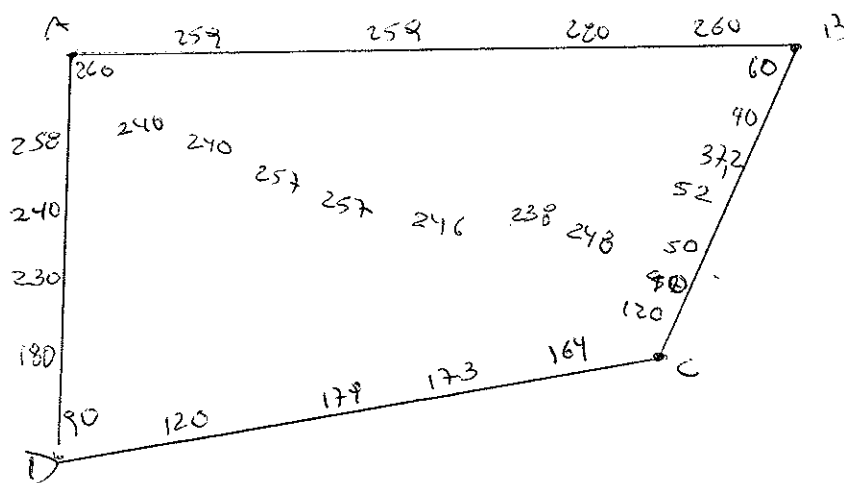
Hora de la Medición 15:45	Ajuste de Marea (mt) -3,5	Prof. Máxima 280	Prof. Mínima 37,2
		Observ. Ajustada 2785	Observ. Ajustada 35,7



Solicitud 205103050; Campaña 2007



Dibujar (a mano alzada) la forma del sector solicitado. En dicho croquis, anotar la ubicación y valores de las profundidades registradas. Asimismo, ubicar el lugar de las unidades de muestreo y cuadrantes cuando corresponda.



Superficie muestreable aprox. : _____

Valores de profundidad sin ajuste de marea.

Superficie de las Transectas :

Por defecto y a menos que se indique un valor diferente, las transectas tienen siempre una superficie muestral de 100 mt² (50 mt * 2 mt).

Transecta N° 1

Sin presencia de recursos

Recursos	Estado (S/J/A)	Censo (Transecta)	Cuadrantes (0,25 mt ² c/u)										Unid.							
			01	02	03	04	05	06	07	08	09	10								
Almeja																				
Caracol Picuyo																				
Caracol Piquilhue																				
Caracol Tégula																				
Cholqa																				
Chorito																				
Choro Zapato																				
Culenque																				
Erizo																				
Huepo																				
Jaiba Marmola																				
Jaiba Mora																				
Jaiba Panchote																				



Juliana													Unid.
Lapa													Unid.
Loco													Unid.
Navajuela													Unid.
Luqa Negra													Kg
Luqa Roja													Kg
Pelillo													Kg
Piure													Kg

Transecta N° 2

Sin presencia de recursos

Recursos	Estado (S/J/A)	Censo (Transecta)	Cuadrantes (0,25 m ² c/u)											
			01	02	03	04	05	06	07	08	09	10		
Almeja														Unid.
Caracol Picuyo														Unid.
Caracol Piquilhue														Unid.
Caracol Tégula														Unid.
Cholqa														Unid.
Chorito														Unid.
Choro Zapato														Unid.
Culengue														Unid.
Erizo														Unid.
Huepo														Unid.
Jaiba Marmola														Unid.
Jaiba Mora														Unid.
Jaiba Panchote														Unid.
Juliana														Unid.
Lapa														Unid.
Loco														Unid.
Navajuela														Unid.
Luqa Negra														Kg
Luqa Roja														Kg
Pelillo														Kg
Piure														Kg



Transecta N° 3


Sin presencia de recursos


Recursos	Estado (S/J/A)	Censo (Transecta)	Cuadrantes (0,25 mt ² c/u)											
			01	02	03	04	05	06	07	08	09	10		
Almeja														Unid.
Caracol Picuyo														Unid.
Caracol Piquilhue														Unid.
Caracol Téquila														Unid.
Cholga														Unid.
Chorito														Unid.
Choro Zapato														Unid.
Culengue														Unid.
Erizo														Unid.
Huepo														Unid.
Jaiba Marmola														Unid.
Jaiba Mora														Unid.
Jaiba Panchote														Unid.
Juliana														Unid.
Lapa														Unid.
Loco														Unid.
Navajuela														Unid.
Luqa Negra														Kg
Luqa Roja														Kg
Pelillo														Kg
Piure														Kg

Cultivo de Algas Fondo Blando (conchuela, grava, arena, limo, arcilla): _____ %
 Tipo de Fondo: Fondo Semiduro (tertel, sedimento compactado): _____ %
 Fondo Duro (roca, bolones): _____ %

Nombre Inspector Iván Oyarzún Mandaca

Nombre Capitán/Buzo Meriel Jimenez

Firma Inspector 

Firma Capitán/Buzo 



GOBIERNO DE CHILE
SUBSECRETARÍA DE PESCA

Departamento de Acuicultura

Análisis de Presencia de Banco Natural

Pert: 205103050

Titular: MUÑOZ PIÑA, DANIEL OSVALDO

Ubicación: CALETA GONZALO, ESTERO RIÑIHUE

Comuna: CHAITEN

Recurso identificado	N° ind./m ² Tran. 1	N° ind./m ² Tran. 2	N° ind./m ² Tran. 3	Promedio N° ind./m ²	Frecuencia de ocurrencia	% Area muestreable	IPBAN	IPBANMax	Evaluación
-------------------------	-----------------------------------	-----------------------------------	-----------------------------------	------------------------------------	-----------------------------	-----------------------	-------	----------	------------

No se buceo

campana de muestreo 2° semestre 2007

Observaciones: El sector solicitado presenta profundidades mayores a 20 mts. Conforme a los antecedentes existentes, no se verifica la existencia de Bancos Naturales en el sector.

EHF
EHF / FZT

C.I. N° 1458/08

27-02-2008

