



INFORME DE INSPECCION DE TERRENO PARA VERIFICACION DE

Presencia de Recursos Profundidad Accidente Geográfico Tipo de Fondo

Solicitud N° 205101058	Solicitante ARAVENA SALGADO, ELVIRA ELINA
---------------------------	--

Región Décima	Comuna Puerto Montt	Area o Localidad So. Reloncaví, Pta. Chaica (Sec. 3)
------------------	------------------------	---

Fecha 01-12-2005	Hora Inicio 12:40	Embarcación Caypir
	Hora Término 12:50	CB 2672

Carta DPC-211	Area 09,81 Hás															
Coordenadas Geográficas Carta DPC-211:																
	<table border="1"> <thead> <tr> <th>Vértice</th> <th>Latitud</th> <th>Longitud</th> </tr> </thead> <tbody> <tr> <td>A</td> <td>41° 38' 07,73" S</td> <td>72° 41' 05,89" O</td> </tr> <tr> <td>B</td> <td>41° 38' 02,03" S</td> <td>72° 40' 42,66" O</td> </tr> <tr> <td>C</td> <td>41° 38' 07,37" S</td> <td>72° 40' 40,32" O</td> </tr> <tr> <td>D</td> <td>41° 38' 13,08" S</td> <td>72° 41' 03,55" O</td> </tr> </tbody> </table>	Vértice	Latitud	Longitud	A	41° 38' 07,73" S	72° 41' 05,89" O	B	41° 38' 02,03" S	72° 40' 42,66" O	C	41° 38' 07,37" S	72° 40' 40,32" O	D	41° 38' 13,08" S	72° 41' 03,55" O
Vértice	Latitud	Longitud														
A	41° 38' 07,73" S	72° 41' 05,89" O														
B	41° 38' 02,03" S	72° 40' 42,66" O														
C	41° 38' 07,37" S	72° 40' 40,32" O														
D	41° 38' 13,08" S	72° 41' 03,55" O														

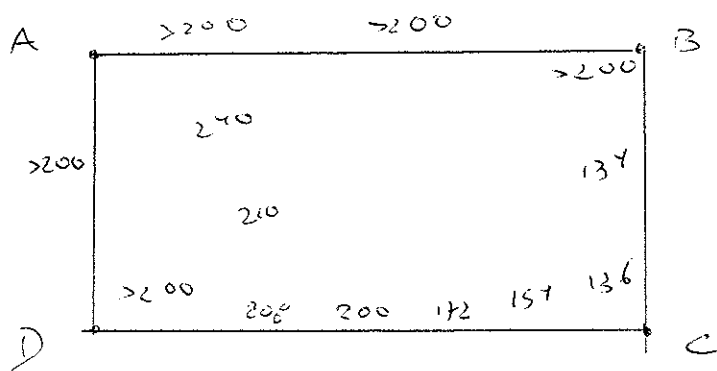
Observaciones (Anotar situaciones u observaciones que expliquen o refuercen la inspección realizada)

Hora de la Medición 12:40	Ajuste de Marea (mt) -1,1	Prof. Máxima 240	Prof. Mínima 134
		Observ. 238,9	Observ. 132,9
		Ajustada	Ajustada



Solicitud 205101058; Campaña 2007

Dibujar (a mano alzada) la forma del sector solicitado. En dicho croquis, anotar la ubicación y valores de las profundidades registradas. Asimismo, ubicar el lugar de las unidades de muestreo y cuadrantes cuando corresponda.



Superficie muestreable aprox. : _____

Valores de profundidad sin ajuste de marea.

Superficie de las Transectas :

Por defecto y a menos que se indique un valor diferente, las transectas tienen siempre una superficie muestral de 100 mt² (50 mt * 2 mt).

Transecta N° 1

Sin presencia de recursos

Recursos	Estado (S/J/A)	Censo (Transecta)	Cuadrantes (0,25 mt ² c/u)										Unid.								
			01	02	03	04	05	06	07	08	09	10									
Almeja																					
Caracol Picuyo																					
Caracol Piquihue																					
Caracol Téguila																					
Cholga																					
Chorito																					
Choro Zapato																					
Culengue																					
Erizo																					
Huepo																					
Jaiba Marmola																					
Jaiba Mora																					
Jaiba Panchote																					



Juliana													Unid.
Lapa													Unid.
Loco													Unid.
Navajuela													Unid.
Luqa Negra													Kg
Luqa Roja													Kg
Pelillo													Kg
Piure													Kg

Transecta N° 2

Sin presencia de recursos

Recursos	Estado (S/J/A)	Censo (Transecta)	Cuadrantes (0,25 m ² c/u)											
			01	02	03	04	05	06	07	08	09	10		
Almeja														Unid.
Caracol Picuyo														Unid.
Caracol Piquihue														Unid.
Caracol Téguila														Unid.
Cholqa														Unid.
Chorito														Unid.
Choro Zapato														Unid.
Culengue														Unid.
Erizo														Unid.
Huepo														Unid.
Jaiba Marmola														Unid.
Jaiba Mora														Unid.
Jaiba Panchote														Unid.
Juliana														Unid.
Lapa														Unid.
Loco														Unid.
Navajuela														Unid.
Luqa Negra														Kg
Luqa Roja														Kg
Pelillo														Kg
Piure														Kg





Transecta N° 3

Sin presencia de recursos

Recursos	Estado (S/J/A)	Censo (Transecta)	Cuadrantes (0,25 mt ² c/u)											
			01	02	03	04	05	06	07	08	09	10		
Almeja														Unid.
Caracol Picuyo														Unid.
Caracol Piquilhue														Unid.
Caracol Téquila														Unid.
Cholqa														Unid.
Chorito														Unid.
Choro Zapato														Unid.
Culenque														Unid.
Erizo														Unid.
Huepo														Unid.
Jaiba Marmola														Unid.
Jaiba Mora														Unid.
Jaiba Panchote														Unid.
Juliana														Unid.
Lapa														Unid.
Loco														Unid.
Navajuela														Unid.
Luqa Negra														Kg
Luqa Roja														Kg
Pelillo														Kg
Piure														Kg

Cultivo de Algas Fondo Blando (conchuela, grava, arena, limo, arcilla): _____ %
 Tipo de Fondo: Fondo Semiduro (tertel, sedimento compactado): _____ %
 Fondo Duro (roca, bolones): _____ %

Nombre Inspector Iván Oyarzún Mundaca
 Firma Inspector 

Nombre Capitán/Buzo Genaro Jimenez
 Firma Capitán/Buzo 

Solicitud 205101058; Campaña 2007

Análisis de Presencia de Banco Natural

Pert: 205101058

Titular: ARAVENA SALGADO, ELVIRA ELINA

Ubicación: SENO RELONCAVI, PUNTA CHAICA, SECTOR 3

Comuna: PUERTO MONTT

Recurso identificado	N° ind./m ² Tran. 1	N° ind./m ² Tran. 2	N° ind./m ² Tran. 3	Promedio N° ind./m ²	Frecuencia de ocurrencia	% Area muestreable	IPBAN	IPBANMax	Evaluación
									No se buceo

No se buceo

campana de muestreo 2° semestre 2007

Observaciones: El sector solicitado presenta profundidades mayores a 20 mts. Conforme a los antecedentes existentes, no se verifica la existencia de Bancos Naturales en el sector.