

### INFORME DE INSPECCION DE TERRENO PARA VERIFICACION DE

Presencia de Recursos  Profundidad  Accidente Geográfico  Tipo de Fondo

Solicitud N° 205101033 Solicitante PEÑA IMILMAQUI, JUAN VICTOR

Región Comuna Area o Localidad  
Décima Puerto Montt So. Reloncaví, Metri

Fecha 09-07-2007 Hora Inicio 14:58 Embarcación Hallelujah.  
Hora Término 15:05 CB 8571

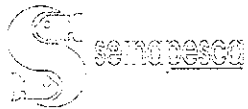
Carta	Shoa 704	Area	04,81 Hás		
			Vértice	Latitud	Longitud
Coordenadas Geográficas Carta Shoa 704 :			A	41° 34' 39,56" S	72° 43' 48,05" O
			B	41° 34' 43,48" S	72° 43' 35,97" O
			C	41° 34' 50,96" S	72° 44' 14,09" O
			Vértice	Latitud	Longitud
Coordenadas Geográficas Datum WGS84 :			A	41° 35' 22,02" S	72° 43' 19,72" O
			B	41° 35' 25,64" S	72° 43' 07,47" O
			C	41° 35' 32,55" S	72° 43' 19,43" O

Observaciones (Anotar situaciones u observaciones que expliquen o refuercen la inspección realizada)

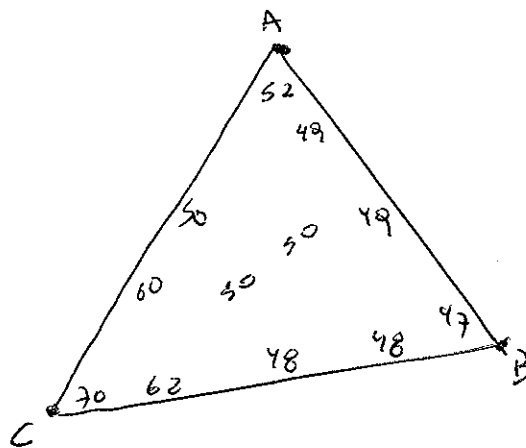
Hora de la Medición	Ajuste de Marea (mt)	Prof. Máxima	70	64	Prof. Mínima	47	41
14:58	-6,0	Observ.		Ajustada	Observ.		Ajustada



Solicitud 205101033; Campaña 2009



Dibujar (a mano alzada) la forma del sector solicitado. En dicho croquis, anotar la ubicación y valores de las profundidades registradas. Asimismo, ubicar el lugar de las unidades de muestreo y cuadrantes cuando corresponda.



Superficie muestreable aprox.: 0%

Valores de profundidad sin ajuste de marea.

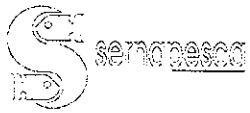
Superficie de las Transectas :

Por defecto y a menos que se indique un valor diferente, las transectas tienen siempre una superficie muestral de 100 m<sup>2</sup> (50 m \* 2 m).

Transecta N° 1

     Sin presencia de recursos

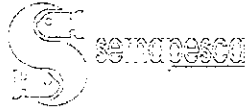
Recursos	Estado (S/J/A)	Censo (Transecta)	Cuadrantes (0,25 m <sup>2</sup> c/u)										Unid.				
			01	02	03	04	05	06	07	08	09	10					
Almeja																	
Caracol Picuyo																	
Caracol Piquilhue																	
Caracol Tégula																	
Cholga																	
Chorito																	
Choro Zapato																	
Culenque																	
Erizo																	
Huepo																	
Jaiba Marmola																	
Jaiba Mora																	
Jaiba Panchote																	



Juliana														Unid.
Lapa														Unid.
Loco														Unid.
Navajuela														Unid.
Luga Negra														Kg
Luga Roja														Kg
Pelillo														Kg
Piure														Kg

**Transecta N° 2** *Sin presencia de recursos*

Recursos	Estado (S/J/A)	Censo (Transecta)	Cuadrantes (0,25 mt <sup>2</sup> c/u)												
			01	02	03	04	05	06	07	08	09	10			
Almeja															Unid.
Caracol Picuyo															Unid.
Caracol Piquilhue															Unid.
Caracol Tégula															Unid.
Cholqa															Unid.
Chorito															Unid.
Choro Zapato															Unid.
Culengue															Unid.
Erizo															Unid.
Huepo															Unid.
Jaiba Marmola															Unid.
Jaiba Mora															Unid.
Jaiba Panchote															Unid.
Juliana															Unid.
Lapa															Unid.
Loco															Unid.
Navajuela															Unid.
Luga Negra															Kg
Luga Roja															Kg
Pelillo															Kg
Piure															Kg



**Transecta N° 3**

Sin presencia de recursos

Recursos	Estado (S/J/A)	Censo (Transecta)	Cuadrantes (0,25 mt <sup>2</sup> c/u)											
			01	02	03	04	05	06	07	08	09	10		
Almeja														Unid.
Caracol Picuyo														Unid.
Caracol Piquilhue														Unid.
Caracol Téquila														Unid.
Cholqa														Unid.
Chorito														Unid.
Choro Zapato														Unid.
Culengue														Unid.
Erizo														Unid.
Huepo														Unid.
Jaiba Marmola														Unid.
Jaiba Mora														Unid.
Jaiba Panchote														Unid.
Juliana														Unid.
Lapa														Unid.
Loco														Unid.
Navajuela														Unid.
Luqa Negra														Kg
Luqa Roja														Kg
Pelillo														Kg
Piure														Kg

Cultivo de Algas Fondo Blando (conchuela, grava, arena, limo, arcilla): \_\_\_\_\_ %  
 Tipo de Fondo: Fondo Semiduro (tertel, sedimento compactado): \_\_\_\_\_ %  
 Fondo Duro (roca, bolones): \_\_\_\_\_ %

Nombre Inspector **Sergio Barraza Pacheco**

Firma Inspector

Nombre Capitán/Buzo

Firma Capitán/Buzo

Análisis de presencia de Banco Natural

Pert	profundidad de análisis	especie indicada en informe	Especie o grupo a evaluar	m <sup>2</sup> um (1)	m <sup>2</sup> um (2)	m <sup>2</sup> um (3)	m <sup>2</sup> Promedio	frecuencia de ocurrencia UM Con Rec/UM totales	% area muestreable	IPBAN	IPBANMax	Evaluación
205101033	hasta 20 m											No se buceo

Observaciones: El sector solicitado presenta profundidades mayores a 20 mts. Conforme a los antecedentes existentes, no se verifica la existencia de Bancos Naturales en el sector.

*EHF*  
EHF/ehf  
C.I. N° 10494/09

