



M

INFORME DE INSPECCION DE TERRENO PARA VERIFICACION DE

Presencia de Recursos Profundidad Accidente Geográfico Tipo de Fondo

Solicitud N° 205101016	Solicitante VELASQUEZ STRAUSSMANN, MARCELA WALESKA
---------------------------	---

Región	Comuna	Area o Localidad
Décima	Cochamó	Esto. Reloncaví. Ba. Martin

Fecha 07/12/06	Hora Inicio 18:39	Embarcación Caypir
	Hora Término 19:40	CB 2672.

Carta DPC-211 Area 05,98 Hás

	Vértice	Latitud	Longitud
Coordenadas Geográficas Carta DPC-211 :	A	41° 44' 26,19" S	72° 35' 45,34" O
	B	41° 44' 22,85" S	72° 35' 37,93" O
	C	41° 44' 31,15" S	72° 35' 31,25" O
	D	41° 44' 34,49" S	72° 35' 38,66" O

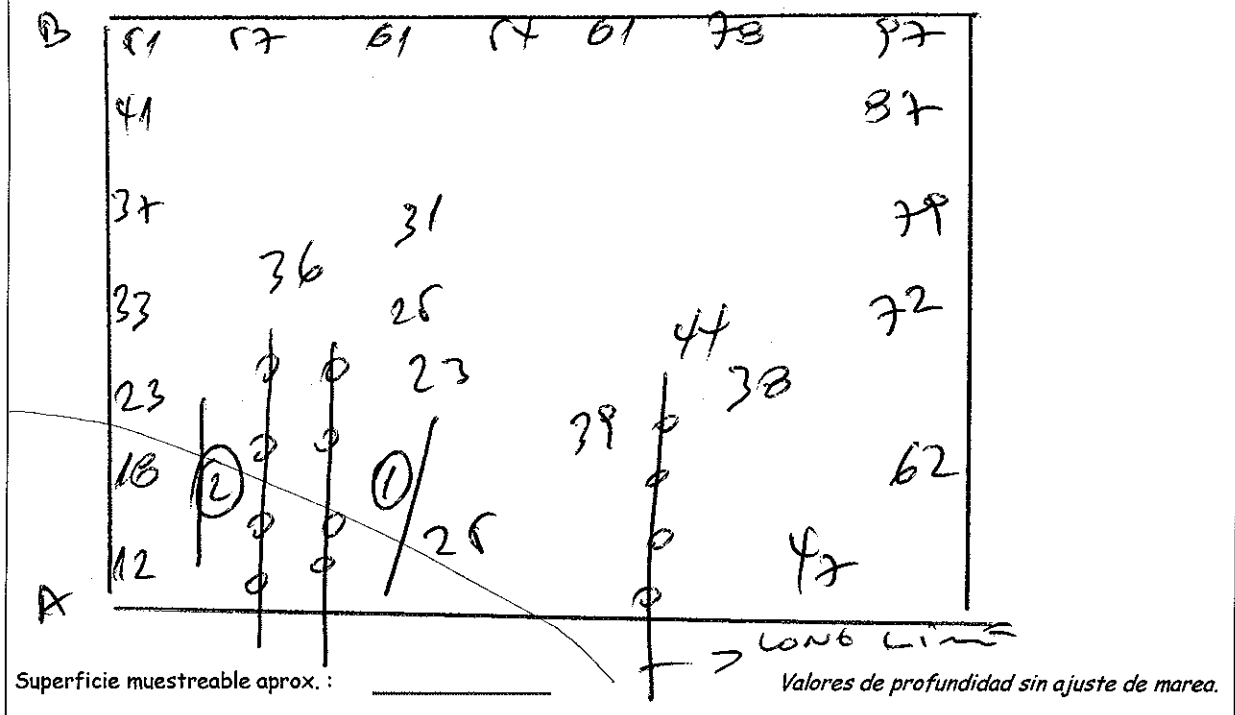
Observaciones (Anotar situaciones u observaciones que expliquen o refuercen la inspección realizada)

Posible Sonajeros con POT 5, COCLES 5
DE Rodento plomo med mt 4.933.027-0

Hora de la Medición 18:39	Ajuste de Marea (mt) -1,5	Prof. Máxima 9,5	Prof. Mínima 12
		Observ. Ajustada 9,5	Observ. Ajustada 10,1



Dibujar (a mano alzada) la forma del sector solicitado. En dicho croquis, anotar la ubicación y valores de las profundidades registradas. Asimismo, ubicar el lugar de las unidades de muestreo y cuadrantes cuando corresponda.



Superficie de las Transectas :

Por defecto y a menos que se indique un valor diferente, las transectas tienen siempre una superficie muestral de 100 mt² (50 mt * 2 mt).

Transecta N° 1

Sin presencia de recursos

Recursos	Estado (S/J/A)	Censo (Transecta)	Cuadrantes (0,25 mt ² c/u)										Unid.		
			01	02	03	04	05	06	07	08	09	10			
Almeja															Unid.
Caracol Picuyo															Unid.
Caracol Piquilhue															Unid.
Caracol Tégula															Unid.
Cholga															Unid.
Chorito															Unid.
Choro Zapato															Unid.
Culengue															Unid.
Erizo															Unid.
Huepo															Unid.
Jaiba Marmola															Unid.
Jaiba Mora															Unid.
Lapa															Unid.



Loco													Unid.
Navajuela													Unid.
Pelillo													%
Piure													%

Transecta N° 2

Sin presencia de recursos

Recursos	Estado (S/J/A)	Censo (Transecta)	Cuadrantes (0,25 m ² c/u)											
			01	02	03	04	05	06	07	08	09	10		
Almeja														Unid.
Caracol Picuyo														Unid.
Caracol Piquilhue														Unid.
Caracol Tégula														Unid.
Cholga														Unid.
Chorito														Unid.
Choro Zapato														Unid.
Culengue														Unid.
Erizo														Unid.
Huepo														Unid.
Jaiba Marmola														Unid.
Jaiba Mora														Unid.
Lapa														Unid.
Loco														Unid.
Navajuela														Unid.
Pelillo														%
Piure														%

Transecta N° 3

Sin presencia de recursos


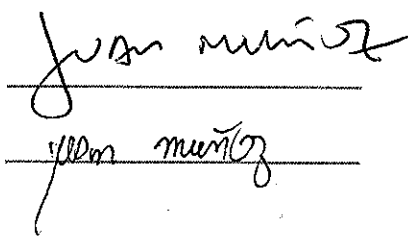
Recursos	Estado (S/J/A)	Censo (Transecta)	Cuadrantes (0,25 m ² c/u)											
			01	02	03	04	05	06	07	08	09	10		
Almeja														Unid.
Caracol Picuyo														Unid.



Caracol Piquilhue																					Unid.	
Caracol Tégula																						Unid.
Cholga																						Unid.
Chorito																						Unid.
Choro Zapato																						Unid.
Culengue																						Unid.
Erizo																						Unid.
Huepo																						Unid.
Jaiba Marmola																						Unid.
Jaiba Mora																						Unid.
Lapa																						Unid.
Loco																						Unid.
Navajuela																						Unid.
Pelillo																						%
Piure																						%


Cultivo de Algas Fondo Blando (conchuela, grava, arena, limo, arcilla): _____ 70 %
Tipo de Fondo: Fondo Semiduro (tertel, sedimento compactado): _____ %
Fondo Duro (roca, bolones): _____ 30 %

Solicitud 205101016

Nombre Inspector Iván Oyarzún Mundaca Nombre Capitán/Buzo Juan Muñoz
Firma Inspector  Firma Capitán/Buzo 

Análisis de presencia de Banco Natural

Pert	profundidad de analisis	especie indicada en informe	Especie o grupo a evaluar	m² um (1)	m² um (2)	m² um (3)	m² um (4)	m² um (5)	m² um (6)	m² um (7)	m² um (8)	m² um (9)	m² um (10)	m² um (11)	m² um (12)	m² Promedio	frecuencia de ocurrencia UM Con Rec/UM totales	% area muestreable	IPBAN	IPBANMax	Evaluación	
20510/016	hasta 20 m			0	0											0,000	0,00	10	0,00		No existe Banco Natural	


CAV/EIF/ehf