



Ojo Falda oficina Semapesca.

M

### INFORME DE INSPECCION DE TERRENO PARA VERIFICACION DE

Presencia de Recursos  Profundidad  Accidente Geográfico  Tipo de Fondo

Solicitud N° 204101205	Solicitante SALOMON ROJAS, CHRISTIAN ERWIN
---------------------------	---

Región	Comuna	Area o Localidad
Décima	Puerto Montt	So. Reloncaví, I. Quillaípe (Sec. 2)

Fecha	Hora Inicio	Embarcación
08/12/06	15:36	Caypir
	Hora Término	CB
	15:49	2672.

Carta Shoa 704 Area 16,36 Hás

	Vértice	Latitud	Longitud
Coordenadas Geográficas Carta Shoa 704 :	A	41° 31' 50,80" S	72° 47' 44,85" O
	B	41° 31' 46,43" S	72° 47' 36,68" O
	C	41° 31' 46,19" S	72° 47' 25,82" O
	D	41° 32' 08,40" S	72° 47' 25,19" O

	Vértice	Latitud	Longitud
Coordenadas Geográficas Datum WGS84 :	A	41° 31' 46,13" S	72° 47' 07,39" O
	B	41° 31' 41,82" S	72° 46' 59,33" O
	C	41° 31' 41,59" S	72° 46' 48,63" O
	D	41° 32' 03,48" S	72° 46' 48,01" O

Observaciones (Anotar situaciones u observaciones que expliquen o refuercen la inspección realizada)

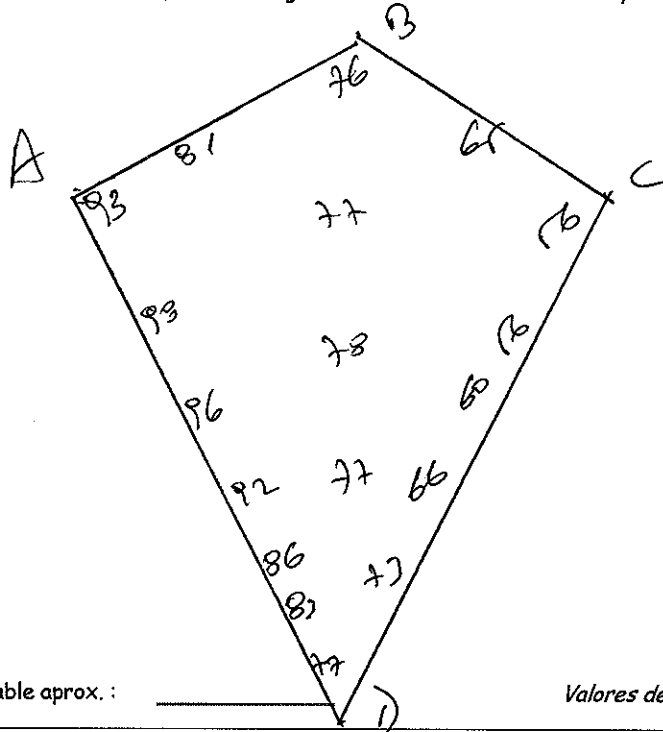
Hora de la Medición	Ajuste de Marea (mt)	Prof. Máxima	Prof. Mínima
15:36	-4	98 Observ. 94 Ajustada	56 Observ. 52 Ajustada



Solicitud 204101205; Campaña 2006



Dibujar (a mano alzada) la forma del sector solicitado. En dicho croquis, anotar la ubicación y valores de las profundidades registradas. Asimismo, ubicar el lugar de las unidades de muestreo y cuadrantes cuando corresponda.



Superficie muestreable aprox. : \_\_\_\_\_

Valores de profundidad sin ajuste de marea.

**Superficie de las Transectas :**

Por defecto y a menos que se indique un valor diferente, las transectas tienen siempre una superficie muestral de 100 m<sup>2</sup> (50 m \* 2 m).

**Transecta N° 1**

Sin presencia de recursos

Recursos	Estado (S/J/A)	Censo (Transecta)	Cuadrantes (0,25 m <sup>2</sup> c/u)										Unid.							
			01	02	03	04	05	06	07	08	09	10								
Almeja																				
Caracol Picuyo																				
Caracol Piquihue																				
Caracol Tégula																				
Cholga																				
Chorito																				
Choro Zapato																				
Culengue																				
Erizo																				
Huepo																				
Jaiba Marmola*																				
Jaiba Mora																				
Lapa																				



Loco													Unid.
Navajuela													Unid.
Pelillo													%
Piure													%

**Transecta N° 2**

Sin presencia de recursos

Recursos	Estado (S/J/A)	Censo (Transecta)	Cuadrantes (0,25 mt <sup>2</sup> c/u)												
			01	02	03	04	05	06	07	08	09	10			
Almeja															Unid.
Caracol Picuyo															Unid.
Caracol Piquilhue															Unid.
Caracol Tégula															Unid.
Cholga															Unid.
Chorito															Unid.
Choro Zapato															Unid.
Culengue															Unid.
Erizo															Unid.
Huepo															Unid.
Jaiba Marmola															Unid.
Jaiba Mora															Unid.
Lapa															Unid.
Loco															Unid.
Navajuela															Unid.
Pelillo															%
Piure															%

**Transecta N° 3**

Sin presencia de recursos


Recursos	Estado (S/J/A)	Censo (Transecta)	Cuadrantes (0,25 mt <sup>2</sup> c/u)												
			01	02	03	04	05	06	07	08	09	10			
Almeja															Unid.
Caracol Picuyo															Unid.



Análisis de presencia de Banco Natural

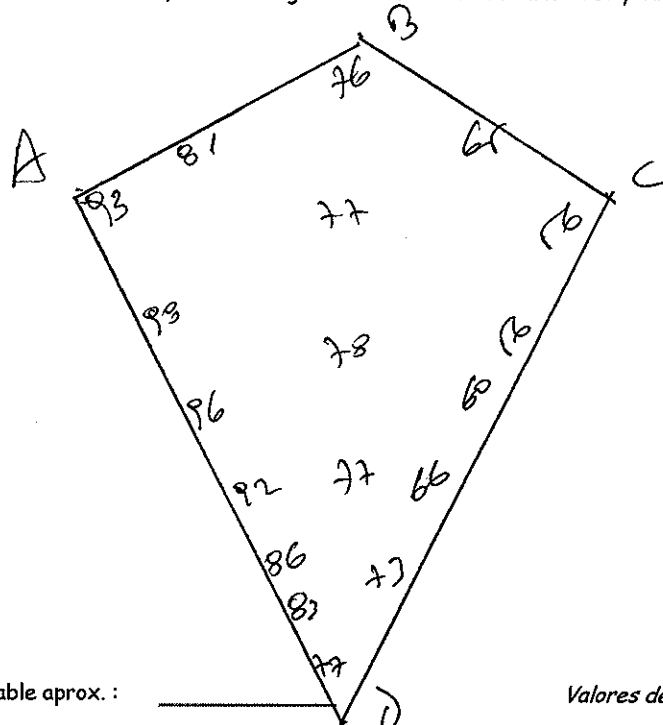
Perí	profundidad de análisis	especie indicada en informe	Especie o grupo a evaluar	m <sup>2</sup> um (1)	m <sup>2</sup> um (2)	m <sup>2</sup> um (3)	m <sup>2</sup> um (4)	m <sup>2</sup> um (5)	m <sup>2</sup> um (6)	m <sup>2</sup> Promedio	frecuencia de ocurrencia Rec/UM totales	% area muestreable	IPBAN	IPBANMax	Evaluación	
204101206	hasta 20 m															

Observaciones: Conforme a los antecedentes existentes, no se verifica la existencia de Bancos Naturales en el sector.

  
 CAY/EHF/ehf



Dibujar (a mano alzada) la forma del sector solicitado. En dicho croquis, anotar la ubicación y valores de las profundidades registradas. Asimismo, ubicar el lugar de las unidades de muestreo y cuadrantes cuando corresponda.



Superficie muestreable aprox. : \_\_\_\_\_

Valores de profundidad sin ajuste de marea.

Superficie de las Transectas :

Por defecto y a menos que se indique un valor diferente, las transectas tienen siempre una superficie muestral de 100 mt<sup>2</sup> (50 mt \* 2 mt).

Transecta N° 1

Sin presencia de recursos

Recursos	Estado (S/J/A)	Censo (Transecta)	Cuadrantes (0,25 mt <sup>2</sup> c/u)										Unid.		
			01	02	03	04	05	06	07	08	09	10			
Almeja															
Caracol Picuyo															
Caracol Piquilhue															
Caracol Tégula															
Cholga															
Chorito															
Choro Zapato															
Culengue															
Erizo															
Huepo															
Jaiba Marmola															
Jaiba Mora															
Lapa															



Loco													Unid.
Navajuela													Unid.
Pelillo													%
Piure													%

**Transecta N° 2**

Sin presencia de recursos

Recursos	Estado (S/J/A)	Censo (Transecta)	Cuadrantes (0,25 m <sup>2</sup> c/u)											
			01	02	03	04	05	06	07	08	09	10		
Almeja														Unid.
Caracol Picuyo														Unid.
Caracol Piquihue														Unid.
Caracol Tégula														Unid.
Cholga														Unid.
Chorito														Unid.
Choro Zapato														Unid.
Culengue														Unid.
Erizo														Unid.
Huepo														Unid.
Jaiba Marmola														Unid.
Jaiba Mora														Unid.
Lapa														Unid.
Loco														Unid.
Navajuela														Unid.
Pelillo														%
Piure														%

**Transecta N° 3**

Sin presencia de recursos

Recursos	Estado (S/J/A)	Censo (Transecta)	Cuadrantes (0,25 m <sup>2</sup> c/u)											
			01	02	03	04	05	06	07	08	09	10		
Almeja														Unid.
Caracol Picuyo														Unid.






Análisis de presencia de Banco Natural

Perf	profundidad de análisis	especie indicada en informe	Especie o grupo a evaluar	m <sup>2</sup> um (1)	m <sup>2</sup> um (2)	m <sup>2</sup> um (3)	m <sup>2</sup> um (4)	m <sup>2</sup> um (5)	m <sup>2</sup> um (6)	m <sup>2</sup> Promedio	frecuencia de ocurrencia UM Con Rec/UM totales	% area muestreable	IPBAN	IPBANMax	Evaluación	
204101206	hasta 20 m															

Observaciones: Conforme a los antecedentes existentes, no se verifica la existencia de Bancos Naturales en el sector.

  
 CAV/EHF/ehf

